

**Stavba: Rekonstrukce mostu v km 47,811 na trati Strakonice - Volary
D20208**

Stanoviska DOSS a účastníků stavebního řízení

| Doklady - vyjádření existenci sítí | Doručeno pod č.j. | datum | počet stran | Poznámka |
|---------------------------------------------------------------------------------------------|------------------------------------|------------|-------------|---------------------------------------|
| Vodafone Czech republic, a.s. Vinohradská 167, 100 00 Praha 10 | MW9910202397439517 | 17.6.2022 | 1 | nedojde ke střetu |
| T - Mobile Czech Republic, a.s. Tomíčková 2144, 149 00 Praha 4 | E32757/22 | 17.6.2022 | 3 | nedojde ke střetu |
| České radiokomunikace, a.s. OTO Strahov, Skokanská 1, 169 00 Praha 6 - Břevnov | UPTS/OS/308252/2022 | 20.6.2022 | 2 | nedojde ke střetu |
| Česká telekomunikační infrastruktura, a.s. (CETIN) | 687539/22 | 17.6.2022 | 10 | dojde ke střetu |
| SŽ s.o., Železničářská 1386/31, 400 03 Ústí nad Labem | - | 24.11.2020 | 3 | dojde ke střetu |
| ČD - Telematika, a.s., Bílinská 3449/30, 400 01 Ústí nad Labem | 1202020842 | 23.11.2020 | 4 | dojde ke střetu |
| Obec Horní Vltavice | - | 24.11.2020 | 1 | nedojde ke střetu |
| Obec Kubova Huť | - | 24.11.2020 | 1 | nedojde ke střetu |
| E.ON, s.r.o., F.A. Gerstnera 2151/6, 370 49 České Budějovice (elektřina) | M18391 - 26191334 | 17.6.2022 | 7 | dojde ke střetu |
| E.ON, s.r.o., F.A. Gerstnera 2151/6, 370 49 České Budějovice (plyn) | M18391 - 26191334 | 17.6.2022 | 2 | nedojde ke střetu |
| | | | | |
| Doklady - závazná stanoviska DOSS | | | | |
| Městský úřad Vimperk, územní plánování, Steibrenerova 6/2, 385 17 Vimperk | MUVPK - ÚP 17995/22 - SEB | 9.2.2022 | 3 | závazné stanovisko územního plánování |
| Městský úřad Vimperk, OŽP, Steibrenerova 6/2, 385 17 Vimperk | MUVPK - ŽP 17994/22 - MK | 21.2.2022 | 3 | souhrnné stanovisko OŽP |
| Městský úřad Vimperk, odbor dopravy, Steibrenerova 6/2, 385 17 Vimperk | MUVPK - OD 17993/22 - NOV | 2.3.2022 | 1 | vyjádření k PD |
| Krajská hygienická stanice Jihočeského kraje Na Sadech 25, 370 71 České Budějovice | KHSJC 02987/2022/HOK.PI - PT -ST | 4.2.2022 | 2 | závazné stanovisko |
| Policie ČR, DI, Pivovarská 4, 383 24 Prachatice | KRPC - 17128 - 2/ČJ -2022 - 0200DP | 18.2.2022 | 2 | závazné stanovisko |
| Krajský úřad Jihočeského kraje, OŽP, U Zimního stadionu 1952/2, 370 76 České Budějovice | KUJCK 20157/2022 | 2.6.2022 | 3 | souhrnné stanovisko OŽP |
| Krajský úřad Jihočeského kraje, doprava, U Zimního stadionu 1952/2, 370 76 České Budějovice | KUJCK 42446/2022 | 5.4.2022 | 1 | vyjádření ke stavbě |
| Povodí Vltavy, Litvínovická silnice 5, 371 01 České Budějovice | PVL - 10618/2022/140 | 9.2.2022 | 2 | vyjádření k PD |
| CHKO Šumava, 1.máje 260, 385 01 Vimperk | SZ NPS 01091/2022/2 | 27.4.2022 | 4 | souhlasné stanovisko |
| ŘSD ČR, Lidická 49/110, 370 44 České Budějovice | - | 20.6.2022 | 1 | závazné stanovisko |
| Lesy ČR | LCR944/000925/2022 | 14.2.2022 | 2 | vyjádření k PD |
| CETIN | 537830/22 | 7.3.2022 | 9 | vyjádření k PD |
| ČD - Telematika | 1202202551 | 8.2.2022 | 4 | vyjádření k PD |
| | | | | |



DIPONT s.r.o.
Kateřina Brabcová
Klíšská 1432/18
400 01 Ústí nad Labem

V Praze, 17.6.2022

Naše zn.: **MW9910202397439517**

Věc: vyjádření k žádosti k akci **"Rekonstrukce mostu v km 47,811 na trati Strakonice - Volary"**

Společnost Vodafone Czech Republic a.s. (dále jen „Vodafone“), se sídlem Praha 5, náměstí Junkových 2, IČ: 25788001, zapsaná dne 13.8. 1999 v obchodním rejstříku vedeném Městským soudem v Praze pod spisovou značkou B.6064 a společnost Vantage Towers, s.r.o. se sídlem Závěšova 502/5, Nusle, 140 00 Praha 4, zapsaná v obchodním rejstříku vedeném u Městského soudu v Praze pod sp. zn. C 330005, IČO: 09056009, DIČ: CZ09056009 zastoupená Vodafone na základě plné moci Vám sděluje, že dle Vámi podané žádosti ze dne **17.6.2022**, která je nedílnou součástí tohoto vyjádření,

souhlasí s realizací projektu.

Ve Vámi zadaném zájmovém území a v uvedené výšce (výška stavby: 0 m, výška jeřábu: 0 m) se nenachází žádné podzemní ani nadzemní vedení.

Platnost vyjádření je **1 rok** od data vydání. Vyjádření je platné pouze v rámci předmětného projektu a pro důvod vydání vyjádření stanovený žadatelem v žádosti.

Vyjádření pozbývá platnosti uplynutím doby platnosti, změnou rozsahu zájmového území i změnou důvodu vydání vyjádření uvedeného v žádosti, to vše v závislosti na tom, která ze skutečností rozhodná pro pozbytí platnosti tohoto vyjádření nastane nejdříve. Po skončení platnosti si musíte podat novou žádost na adrese <https://www.zadostovyjadeni.cz/vodafone/>.

S pozdravem

v.z. Nora Hlásenská
Vodafone Czech Republic a. s.
náměstí Junkových 2808/2
155 00 Praha 5

Tel.: 775012847

E-mail: nora.hlasenska1@vodafone.com


Vodafone Czech Republic a.s.
náměstí Junkových 2, 155 00, Praha 5
IČO: 25788001, DIČ: CZ25788001
tel.: 776 971 111, fax: 776 971 927
-60-

Seznam příloh/přiložených souborů:

Zadost_MW9910202397439517.pdf



Vyřizuje: Dundáček Petr

E-mail: petr.dundacek@t-mobile.cz

DIPONT s.r.o.
Bc. Kateřina Brabcová
Klíšská 1432/18
40001 Ústí nad Labem

Naše značka: **E32757/22**

V Praze dne: **17.6.2022**

Vyjádření a stanovení podmínek pro udělení souhlasu s umístěním stavby v ochranném pásmu sítě technické infrastruktury (TI) společnosti T-Mobile Czech Republic a.s.

Vydané podle § 101 ZÁKONA Č. 127/2005 Sb., o elektronických komunikacích a o změně některých souvisejících zákonů (zákon o elektronických komunikacích – dále jen ZEK), ve znění pozdějších předpisů a §161 zákona č. 183/2006 Sb., o územním plánování a stavebním řádu (stavební zákon) či dle dalších příslušných právních předpisů

Věc: Rekonstrukce mostu v km 47,811 na trati Strakonice - Volary

Stupeň: Prověření existence sítě

Na základě předložených projektových podkladů dáváme **souhlasné stanovisko k vydání Územního souhlasu / rozhodnutí (Stavebního povolení) a následně souhlas s realizací stavby.**

Dle předložených dokladů nedojde ke kolizi s technickou infrastrukturou společnosti **T-Mobile Czech Republic a.s.**

Toto stanovisko má platnost 1 rok a nelze prodloužit. Po uplynutí platnosti zadejte žádost o nové stanovisko na:
<https://ochranasiti.t-mobile.cz/vyjadreni/>

T-Mobile
T-Mobile Czech Republic a.s.
Tomášova 2144/1
148 00 Praha 4
IČ 649 49 681, DIČ CZ64949681

.....
Ochrana sítí
Technologický úsek

V další komunikaci nebo požadavku doplňujících dotazů, uvádějte do „Předmětu“ e-mailu vždy číslo jednací.



Příloha č. 1

Rekapitulace žádosti o vyjádření k existenci sítě elektronických komunikací

Číslo žádosti: **E32757/22**
Název stavby /akce: **Rekonstrukce mostu v km 47,811 na trati Strakonice - Volary**
Datum podání žádosti: **17.6.2022**
Důvod žádosti: **Prověření existence sítě**
Popis jiného důvodu žádosti: **Existence sítí**
Poznámka:

Žadatel

Firma / organizace: **DIPONT s.r.o.**
IČ: **28693094**
DIČ:
Kontaktní osoba: **Bc. Kateřina Brabcová**
Adresa: **Klíšská 1432/18**
Město / obec: **Ústí nad Labem**
PSČ: **40001**
Stát:
E-mail: **brabcova@dipont.cz**
Telefonní číslo: **+420739450114**

Stavebník

Firma / organizace:
Kontaktní osoba:
Adresa:
Město / obec:
PSČ:
Stát:
E-mail:
Telefonní číslo:

Stavba

Výška nad terénem (metry): **0 m**
Projektant:
Druh stavby: **Ostatní**
Hodnota projektu:
Měsíc zahájení stavby:
Měsíc ukončení stavby:

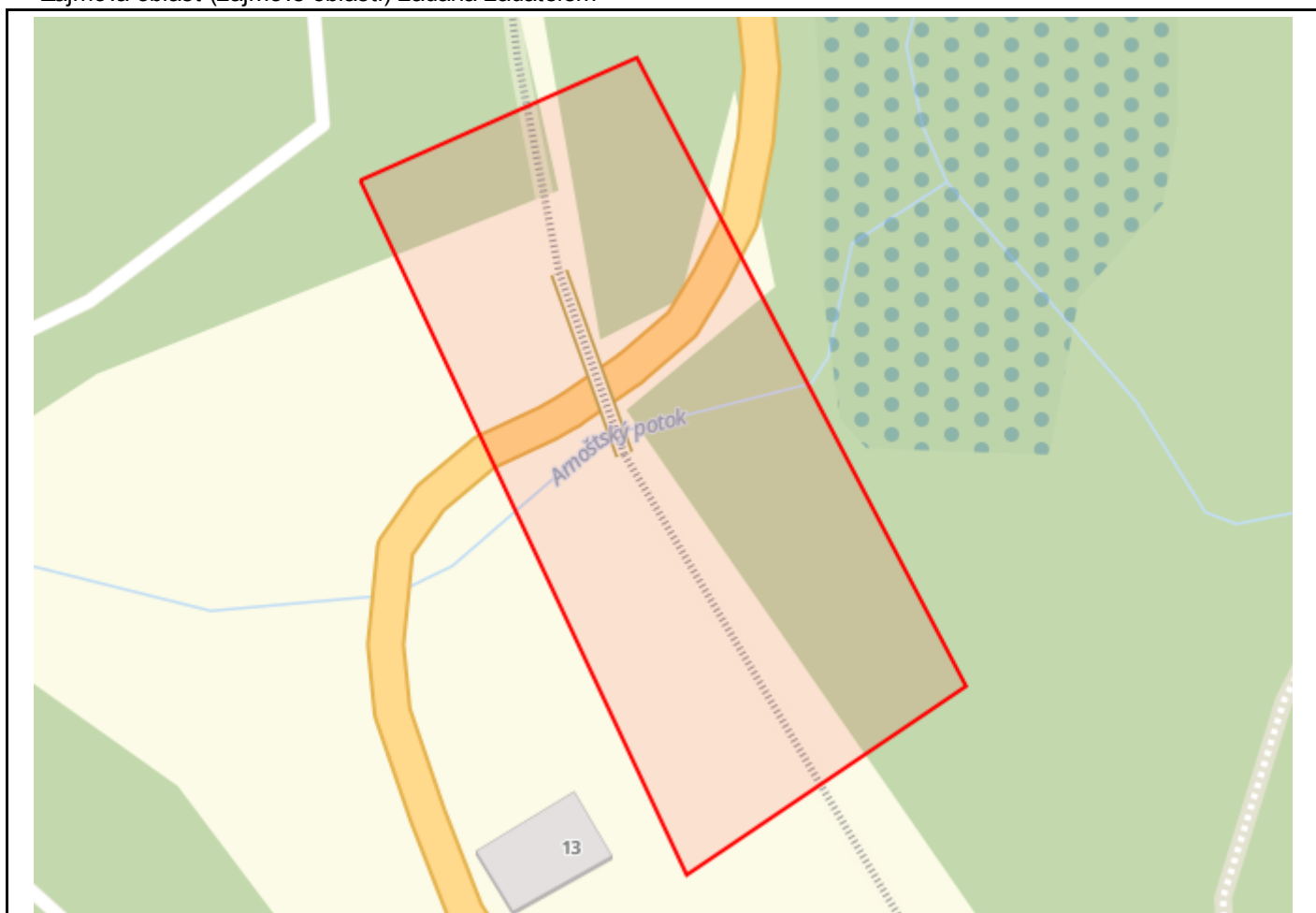
Odeslání stanoviska

E-mail: **brabcova@dipont.cz**

Příloha č. 2

Situační plánek

Zájmová oblast (zájmové oblasti) zadaná žadatelem



Legenda:

| | | | | | | | |
|-------------|----------------------------|--|---------------------------------|--|------------------------|--|---------------------------------------|
| | Optické trasy TMCZ 1 | | Optické trasy sítě PASNET | | Elektro trasy NN | | Základnové stanice |
| | Optická technologie TMCZ 1 | | Optická technologie sítě PASNET | | Elektro technologie NN | | Základnové stanice s elektropřipojkou |
| | Mikrovlnné (MW) spoje | | | | | | Body sítě |
| Druhy sítí: | | | | | | | |
| | Geodeticky zaměřené | | Přibližný průběh | | Plánovaný průběh | | Nadzemní vedení |

Geometrie zájmové oblasti (zájmových oblastí) žádosti ve formátu WKT a souřadnicovém systému S-JTSK. Zkopírováním textu lze geometrii zobrazit v jakémkoli softwaru podporujícím formát WKT.

POLYGON((-806688.51 -1157354.47,-806621.83 -1157335.95,-806568.12 -1157488.74,-806637.58 -1157522.08,-806688.51 -1157354.47))

DIPONT s.r.o.
Klíšská 1432 /18
40001 Ústí nad Labem

| Váš dopis značky / ze dne | Naše značka | Vyřizuje | Místo odeslání / dne |
|---------------------------|---------------------|-----------------|----------------------|
| 0000111992 / 17.06.2022 | UPTS/OS/308252/2022 | Simona Hulíková | Praha / 20.06.2022 |

Věc: Vyjádření k existenci podzemních sítí spol. České Radiokomunikace, a.s.

Účel: Existence sítí

Akce: Rekonstrukce mostu v km 47,811 na trati Strakonice - Volary

K Vaší žádosti o vyjádření k existenci sítí Vám sdělujeme, že ve Vámi vyznačeném/řešeném území nedojde ke styku s žádným podzemním vedením/zařízením v naší správě.

S pozdravem

Za správnost:


České Radiokomunikace a.s.
Skokanská 2117/1
169 00 Praha 6
(53)

Simona Hulíková
Specialista ochrany sítě

Příloha: Daňový doklad

Platnost tohoto vyjádření je jeden rok od data vystavení, tj. do 20.06.2023

PIN: 4661

Úhradu částky za vyjádření proveďte na účet Českých Radiokomunikací, a.s. Číslo účtu Českých Radiokomunikací, a.s. vč. variabilního symbolu naleznete na přiloženém Zjednodušeném daňovém dokladu.

Žádost č. j. UPTS/OS/308252/2022

Zájmové území



Poznámka: Upozorňujeme Vás, že toto stanovisko **NELZE** uplatnit pro umístění a provoz větrných elektráren.

VYJÁDŘENÍ O EXISTENCI SÍTĚ ELEKTRONICKÝCH KOMUNIKACÍ
společnosti CETIN a.s.
(„Vyjádření“)

A VŠEOBECNÉ PODMÍNKY OCHRANY SÍTĚ ELEKTRONICKÝCH KOMUNIKACÍ
společnosti CETIN a.s.
(„Všeobecné podmínky ochrany SEK“)

toto Vyjádření a Všeobecné podmínky ochrany SEK je vydané dle ustanovení § 101 zákona č. 127/2005 Sb., o elektronických komunikacích a o změně některých souvisejících zákonů, v platném znění („**Zákon o elektronických komunikacích**“), a dle ustanovení § 161 zákona č. 183/2006 Sb., o územním plánování a stavebním řádu, v platném znění („**Stavební zákon**“), a dle příslušných ustanovení zákona č. 89/2012 Sb., občanského zákoníku, v platném znění („**Občanský zákoník**“)

Číslo jednací: 687539/22

Číslo žádosti: 0122 909 206 („Žádost“)

| | | |
|-----------------------------------------------------|-------------------------------------------------------------------------------------------|-------------------------------------------------------------|
| Název akce („ Stavba “) | | Rekonstrukce mostu v km 47,811 na trati Strakonice - Volary |
| Důvod vydání Vyjádření („ Důvod vyjádření “) | | Informace o poloze sítě |
| Žadatel | DIPONT s.r.o., kontaktní osoba: Kateřina Brabcová, Klíšská 1432/18, Ústí nad Labem, 40001 | |
| Stavebník | -- neuvedeno --, , -- neuvedeno --, 0 | |
| Zájmové území | Okres | Prachatice |
| | Obec | Horní Vltavice, Kubova Huť, Vimperk |
| | Kat. území / č. parcely | Račí; Kubova Huť; Arnoštka |
| Platnost Vyjádření | | 17. 6. 2024 („Den konce platnosti Vyjádření“) |

Žadatel Žadostí určil a vyznačil Zájmové území, jakož i určil Důvod Vyjádření.

Na základě určení a vyznačení Zájmového území Žadatelem a na základě určení Důvodu Vyjádření vydává společnost CETIN a.s. následující Vyjádření:

Dojde ke střetu se sítí elektronických komunikací (dále jen „SEK“) společnosti a.s.

- (I) Na Žadatelem určeném a vyznačeném Zájmovém území se vyskytuje SEK společnosti CETIN a.s.; a
- (II) Stavebník nebo jím pověřená třetí osoba je povinen řídit se Všeobecnými podmínkami ochrany SEK, které jsou nedílnou součástí Vyjádření; a
- (III) pro případ, že bude nezbytné přeložení SEK, zajistí vždy takové přeložení SEK její vlastník, společnost CETIN a.s. Stavebník, který vyvolal překládku SEK je dle ustanovení § 104 odst. 17 Zákona o elektronických komunikacích povinen uhradit společnosti CETIN a.s. veškeré náklady na nezbytné úpravy dotčeného úseku SEK, a to na úrovni stávajícího technického řešení; a
- (IV) pro účely přeložení SEK dle bodu (III) tohoto Vyjádření je Stavebník povinen uzavřít se společností CETIN a.s. Smlouvu o realizaci překládky SEK; a
- (V) **Stavebník a/nebo Žadatel není oprávněn užít toto Vyjádření k podání jakékoliv žádosti o vydání jakéhokoliv správního rozhodnutí či jiného rozhodnutí majícího obdobný charakter.**

Číslo jednací: 687539/22

Číslo žádosti: 0122 909 206

Vyjádření je platné pouze pro Zájmové území určené a vyznačené Žadatelem, jakož i pro Důvod Vyjádření stanovený a určený Žadatelem v Žádosti.

Vyjádření pozbývá platnosti i) dnem, kdy je Žadatelem a/nebo Stavebníkem použito k podání žádosti o vydání jakéhokoliv správního rozhodnutí či jiného rozhodnutí majícího obdobný charakter a/nebo dnem zahájení jakéhokoliv správního rozhodnutí či jiného rozhodnutí majícího obdobný charakter, ve kterém bylo Vyjádření použito, ii) uplynutím doby platnosti v tomto Vyjádření uvedené, iii) změnou rozsahu Zájmového území či změnou Důvodu Vyjádření uvedeného v Žádosti a/nebo iv) porušením Všeobecných podmínek ochrany SEK, to vše v závislosti na tom, která ze skutečností rozhodná pro pozbytí platnosti Vyjádření nastane nejdříve.

Společnost CETIN a.s. vydáním tohoto Vyjádření poskytla Žadateli pro Žadatelem určené a vyznačené Zájmové území veškeré informace o SEK dostupné společnosti CETIN a.s. ke dni podání Žádosti.

Ze strany společnosti CETIN a.s. může v některých případech docházet ke zpracování Vašich osobních údajů. Ke zpracování Vašich osobních údajů dochází vždy v souladu s platnými právními předpisy. Konkrétní zásady a podmínky zpracování osobních údajů společností CETIN a.s. jsou dostupné na stránce <https://www.cetin.cz/zasady-ochrany-osobnich-udaju>.

V případě dotazů k Vyjádření kontaktujte prosím asistenční linku 238 461 111.

Přílohami Vyjádření jsou:

- *Všeobecné podmínky ochrany SEK*
- *Informace k vytýčení SEK ve vlastnictví společnosti CETIN a.s.*
- *Situační výkres (obsahuje Zájmové území určené a vyznačené Žadatelem a výřezy účelové mapy SEK)*

Vyjádření vydala společnost **CETIN a.s.** dne: 17. 6. 2022.



CETIN a.s.
Českomoravská 2510/19, Libeň
190 00 Praha 9
DIČ: CZ04084063

102

VŠEOBECNÉ PODMÍNKY OCHRANY SÍTĚ ELEKTRONICKÝCH KOMUNIKACÍ společnosti CETIN a.s.**1. PLATNOST VŠEOBECNÝCH PODMÍNEK**

- i) Tyto Všeobecné podmínky ochrany sítě elektronických komunikací (dále jen „VPOSEK“) tvoří součást Vyjádření (jak je tento pojem definován níže v článku 2 VPOSEK).
- ii) V případě rozporu mezi Vyjádřením a těmito VPOSEK mají přednost ustanovení Vyjádření, pokud není těmito VPOSEK stanoveno jinak.

2. DEFINICE

Níže uvedené termíny, jsou-li použity v těchto VPOSEK a uvozeny velkým písmenem, mají následující význam:

„**CETIN**“ znamená CETIN a.s. se sídlem Českomoravská 2510/19, Libeň, 190 00 Praha 9, IČO: 04084063, zapsaná v obchodním rejstříku vedeném Městským soudem v Praze pod spz. B 20623;

„**Den**“ je kalendářní den;

„**Kabelovod**“ podzemní zařízení sestávající se z tělesa Kabelovodu a kabelových komor, sloužící k zatahování kabelů a ochranných trubek;

„**Občanský zákoník**“ znamená zákon č. 89/2012 Sb., občanský zákoník, ve znění pozdějších předpisů;

„**POS**“ je zaměstnanec společnosti CETIN, pověřený ochranou sítě, Petr Brůžek, tel.: 606 735 647, e-mail: petr.bruzek@cetin.cz;

„**Pracovní den**“ znamená Den, který není v České republice dnem pracovního klidu nebo státem uznaným svátkem;

„**Příslušné požadavky**“ znamená jakýkoli a každý příslušný právní předpis, vč. technických norem, nebo normativní právní akt veřejné správy či samosprávy, nebo jakékoli rozhodnutí, povolení, souhlas nebo licenci, včetně podmínek, které s ním souvisí;

„**Překládka**“ je stavba spočívající ve změně trasy vedení SEK ve vlastnictví CETIN nebo přemístění zařízení SEK ve vlastnictví CETIN; Stavebník, který Překládku vyvolal, je dle ustanovení § 104 odst. 17 Zákona o elektronických komunikacích povinen uhradit společnosti CETIN veškeré náklady na nezbytné úpravy dotčeného úseku SEK, a to na úrovni stávajícího technického řešení;

„**SEK**“ je síť elektronických komunikací ve vlastnictví CETIN;

„**Stavba**“ je stavba a/nebo činnosti ve vztahu, k níž bylo vydáno Vyjádření, a je prováděna Stavebníkem a/nebo Žadatelem v souladu s Příslušnými požadavky, povolená příslušným správním rozhodnutím vydaným dle Stavebního zákona;

„**Stavebník**“ je osoba takto označená ve Vyjádření;

„**Stavební zákon**“ je zákon č. 183/2006 Sb., o územním plánování a stavebním řádu;

„**Vyjádření**“ je vyjádření o existenci sítě elektronických komunikací vydané společností CETIN dne 17. 6. 2022 pod č.j. 687539/22;

„**Zájmové území**“ je území označené Žadatelem a/nebo Stavebníkem v Žádosti;

„**Situační výkres**“ je výkres, který je přílohou Vyjádření a obsahuje Zájmové území určené a vyznačené Žadatelem v Žádosti a výřezy účelové mapy SEK;

„**Zákon o elektronických komunikacích**“ je zákon č. 127/2005 Sb., o elektronických komunikacích a o změně některých souvisejících zákonů, ve znění pozdějších předpisů;

„**Žadatel**“ je osoba takto označená ve Vyjádření.

„**Žádost**“ je žádost, kterou Žadatel a/nebo Stavebník požádal CETIN o vydání Vyjádření.

3. PLATNOST A ÚČINNOST VPOSEK

Tyto VPOSEK jsou platné a účinné dnem odeslání Vyjádření na i) adresu elektronické pošty Stavebníka a/nebo Žadatele uvedenou v Žádosti nebo ii) adresu pro doručení prostřednictvím poštovní přepravy uvedenou Stavebníkem a/nebo Žadatelem v Žádosti.

4. OBECNÁ PRÁVA A POVINNOSTI STAVEBNÍKA A/NEBO ŽADATELE

- (i) Stavebník, Žadatel je výslovně srozuměn s tím, že SEK je veřejně prospěšným zařízením, byla zřízena ve veřejném zájmu a je chráněna Příslušnými požadavky.
- (ii) SEK je chráněna ochranným pásmem, jehož rozsah je stanoven (a) ustanovením § 102 Zákona o elektronických komunikacích a/nebo (b) právními předpisy účinnými před Zákonem o elektronických komunikacích, není-li Příslušnými požadavky stanoveno jinak.
- (iii) Stavebník, Žadatel nebo jím pověřená třetí osoba, je povinen při provádění Stavby nebo jiných prací, při odstraňování havárií a projektování staveb, řídit se Příslušnými požadavky, správnou praxí v oboru stavebnictví a technologickými postupy a je povinen učinit veškerá nezbytná opatření vyžadovaná Příslušnými požadavky k ochraně SEK před poškozením. Povinnosti dle tohoto odstavce má Stavebník rovněž ve vztahu k SEK, které se nachází mimo Zájmové území.
- (iv) Při zjištění jakéhokoliv rozporu mezi údaji v Situačním výkresu, který je přílohou Vyjádření a skutečným stavem, je Stavebník a/nebo Žadatel povinen bez zbytečného odkladu, nejpozději Den následující po zjištění takové skutečnosti, zjištěný rozpor oznámit POS.
- (v) Stavebník, Žadatel nebo jím pověřená třetí osoba, je povinen každé poškození či krádež SEK bezodkladně, nejpozději Den následující po zjištění takové skutečnosti, oznámit takovou skutečnost dohledovému centru společnosti CETIN na telefonní číslo +420 238 464 190.
- (vi) Bude-li Stavebník, Žadatel nebo jím pověřená třetí osoba na společnosti CETIN požadovat, aby se jako účastník správního řízení, pro jehož účely bylo toto Vyjádření vydáno, vzdala práva na odvolání proti rozhodnutí vydanému ve správním řízení, je oprávněn kontaktovat POS.

5. POVINNOSTI STAVEBNÍKA PŘI PŘÍPRAVĚ STAVBY

- (i) Při projektování Stavby je Stavebník povinen zajistit, aby projektová dokumentace Stavby (i) zohledňovala veškeré požadavky na ochranu SEK vyplývající z Příslušných požadavků, zejména ze Zákona o elektronických komunikacích a Stavebního zákona, (ii) respektovala správnou praxi v oboru stavebnictví a technologické postupy a (iii) umožňovala, aby i po provedení a umístění Stavby dle takové projektové dokumentace byla společnost CETIN, jako vlastník SEK schopna bez jakýchkoli omezení a překážek provozovat SEK, provádět údržbu a opravy SEK.
- (ii) Nebude-li možné projektovou dokumentaci zajistit některý, byť i jeden z požadavků dle předchozího odstavce (i) a/nebo umístění Stavby by mohlo způsobit, že nebude naplněn některý, byť i jeden z požadavků dle předchozího odstavce (i), vyvolá Stavebník Překládku.
- (iii) Při projektování Stavby, která se nachází nebo je u ní zamýšleno, že se bude nacházet v ochranném pásmu radiových tras společnosti CETIN a překračuje výšku 15 m nad zemským povrchem, a to včetně dočasných objektů zařízení staveniště (jeřáby, konstrukce, atd.) je Stavebník povinen písemně kontaktovat POS za účelem získání konkrétního stanoviska a podmínek k ochraně radiových tras společnosti CETIN a pro určení, zda Stavba vyvolá Překládku. Ochranné pásmo radiových tras v šíři 50m je zakresleno do situačního výkresu, který je součástí tohoto Vyjádření.

VŠEOBECNÉ PODMÍNKY OCHRANY SÍTĚ ELEKTRONICKÝCH KOMUNIKACÍ společnosti CETIN a.s.

Číslo jednací: 687539/22

Číslo žádosti: 0122 909 206

- (iv) Pokud se v Zájmovém území nachází podzemní silové vedení (NN) ve vlastnictví společnosti CETIN, je Stavebník povinen ve vztahu k projektové dokumentaci zajistit totéž, co je uvedeno pod písm (i) tohoto článku 5, přičemž platí, že Stavebník vyvolá Překládku v případech uvedených pod písm (ii) tohoto článku 5.
- (v) Stavebník je povinen při projektování Stavby, která je stavbou (a) zařízení silových elektrických sítí (VN, VVN a ZVVN) a/nebo (b) trakčních vedení, provést výpočet či posouzení rušivých vlivů na SEK, zpracovat ochranná opatření, to vše dle a v souladu s Příslušnými požadavky. Stavebník je povinen nejpozději třicet (30) Dnů před podáním žádosti o vydání příslušného správního rozhodnutí k umístění Stavby dle Stavebního zákona předat POS výpočet či posouzení rušivých vlivů na SEK a zpracovaná ochranná opatření.
- (vi) Je-li Stavba v souběhu s Kabelovodem, nebo Kabelovod kříží, je Stavebník povinen nejpozději ke Dni, ke kterému započne se zpracováním projektové dokumentace ke Stavbě, oznámit POS a zpracovat POS (a) veškeré případy, kdy trajektorie podvrtná a protlaků budou vedeny ve vzdálenosti menší, než je 1,5 m od Kabelovodu a (b) jakékoliv výkopové práce, které budou nebo by mohly být vedeny v úrovni či pod úrovní Kabelovodu nebo kabelové komory.
- (vii) Je-li Stavba umístěna nebo má být umístěna v blízkosti Kabelovodu, ve vzdálenosti menší, než jsou 2 m nebo kříží-li Stavba Kabelovod ve vzdálenosti menší, než je 0,5 m nad nebo kdekoliv pod Kabelovodem, je Stavebník povinen předložit POS k posouzení zakreslení Stavby v příčných řezech, přičemž do příčného řezu je Stavebník rovněž povinen zakreslit profil kabelové komory.

6. POVINNOSTI STAVEBNÍKA PŘI PROVÁDĚNÍ STAVBY

- (i) Stavebník je před započítím jakýchkoliv zemních prací ve vztahu ke Stavbě povinen vytýčit trasu SEK na terénu dle Příslušných požadavků a dle Stavebního zákona. S vytýčenou trasou SEK je Stavebník povinen seznámit všechny osoby, které budou anebo by mohly zemní práce ve vztahu ke Stavbě provádět. V případě porušení této povinnosti bude Stavebník odpovědný společnosti CETIN za náklady a škody, které porušením této povinnosti společnosti CETIN vzniknou a je povinen je společnosti CETIN uhradit.
- (ii) Pět (5) Pracovních dní před započítím jakýchkoliv prací ve vztahu ke Stavbě je Stavebník povinen oznámit společnosti CETIN, že zahájí práce či činnosti ve vztahu ke Stavbě. Písemné oznámení dle předchozí věty zašle Stavebník na adresu elektronické pošty POS a bude obsahovat minimálně číslo jednací Vyjádření a kontaktní údaje Stavebníka.
- (iii) Stavebník je povinen zabezpečit a zajistit SEK proti mechanickému poškození, a to zpravidla dočasným umístěním silničních betonových panelů nad kabelovou trasou SEK. Do doby, než je zajištěna a zabezpečena ochrana SEK proti mechanickému poškození, není Stavebník oprávněn přejíždět vozidly nebo stavební mechanizací kabelovou trasu SEK. Při přepravě vysokých nákladů nebo při projíždění stroji, vozidly či mechanizací pod nadzemním vedením SEK je Stavebník povinen prověřit, zda výška nadzemního vedení SEK je dostatečná a umožňuje spolehlivý a bezpečný způsob přepravy nákladu či průjezdu strojů, vozidel či mechanizace.
- (iv) Při provádění zemních prací v blízkosti SEK je Stavebník povinen postupovat tak, aby nedošlo ke změně hloubky uložení nebo prostorového uspořádání SEK. V místech, kde SEK vystupuje ze země do budovy, rozváděče, na sloup apod. je Stavebník povinen vykonávat zemní práce se zvýšenou mírou opatrnosti, výkopové práce v blízkosti sloupů nadzemního vedení SEK je Stavebník povinen provádět v takové vzdálenosti od sloupu nadzemního vedení SEK,

kteřá je dostatečná k tomu, aby nedošlo nebo nemohlo dojít k narušení stability sloupu nadzemního vedení SEK. Stavebník je povinen zajistit, aby jakoukoliv jeho činností nedošlo bez souhlasu a vědomí společnosti CETIN (a) ke změně nivelety terénu, a/nebo (b) k výsadbě trvalých porostů, a/nebo (c) ke změně rozsahu a změně konstrukce zpevněných ploch. Pokud došlo k odkrytí SEK, je Stavebník povinen SEK po celou dobu odkrytí náležitě zabezpečit proti prověšení, poškození a odcizení.

- (v) Zjistí-li Stavebník kdykoliv během provádění prací ve vztahu ke Stavbě jakýkoliv rozpor mezi údaji v projektové dokumentaci a skutečností, je povinen bezodkladně přerušit práce a oznámit zjištěný rozpor na adresu elektronické pošty POS. Stavebník není oprávněn pokračovat v pracích ve vztahu ke Stavbě do doby, než získá písemný souhlas POS s pokračováním prací.
- (vi) Stavebník není bez předchozího písemného souhlasu společnosti CETIN oprávněn manipulovat s kryty kabelových komor, jakkoliv zakrývat vstupy do kabelových komor, a to ani dočasně, vstupovat do kabelových komor, jakkoliv manipulovat s případně odkrytými prvky SEK či s jakýmkoliv jiným zařízením se SEK souvisejícím. Rovněž bez předchozího písemného souhlasu společnosti CETIN není Stavebník oprávněn umístit nad trasou Kabelovodu jakoukoliv jinou síť technické infrastruktury v podélném směru.
- (vii) Byla-li v souladu s Vyjádřením a těmito VPOSEK odkryta SEK je Stavebník povinen tři (3) Pracovní dny před zakrytím SEK písemně oznámit POS zakrytí SEK a vyzvat ho ke kontrole před zakrytím. Oznámení Stavebníka dle předchozí věty musí obsahovat minimálně předpokládaný Den zakrytí, číslo jednací Vyjádření a kontaktní údaje Stavebníka. Stavebník není oprávněn provést zakrytí do doby, než získá písemný souhlas POS se zakrytím.

7. ROZHODNÉ PRÁVO

Vyjádření a VPOSEK se řídí českým právem, zejména Občanským zákoníkem, Zákonem o elektronických komunikacích a Stavebním zákonem. Veškeré spory z Vyjádření či VPOSEK vyplývající budou s konečnou platností řešeny u příslušného soudu České republiky.

8. PÍSEMNÝ STYK

Písemným stykem či pojmem „písemně“ se pro účely Vyjádření a VPOSEK rozumí předání zpráv jedním z těchto způsobů:

- v listinné podobě;
- e-mailovou zprávou se zaručeným elektronickým podpisem dle zák. č. 227/2000 Sb., o elektronickém podpisu a o změně některých dalších zákonů (zákon o elektronickém podpisu), ve znění pozdějších předpisů;

9. ZÁVĚREČNÁ USTANOVENÍ

- (i) Stavebník, Žadatel nebo jím pověřená třetí osoba je počínaje Dnem převzetí Vyjádření povinen užít informace a data uvedená ve Vyjádření pouze a výhradně k účelu, pro který mu byla tato poskytnuta. Stavebník, Žadatel nebo jím pověřená třetí osoba není oprávněn informace a data rozmnožovat, rozšiřovat, pronajímat, půjčovat či jinak umožnit jejich užívání třetí osobou bez předchozího písemného souhlasu společnosti CETIN.
- (ii) Pro případ porušení kterékoliv z povinností Stavebníka, Žadatele nebo jím pověřené třetí osoby, založené Vyjádřením /nebo těmito VPOSEK je Stavebník, Žadatel či jím pověřená třetí osoba odpovědný za veškeré náklady a škody, které společnosti CETIN vzniknou porušením povinností Stavebníka, Žadatele nebo jím pověřené třetí osoby.

Číslo jednací: 687539/22

Číslo žádosti: 0122 909 206

Informace k vytyčení *SEK*

V případě požadavku na vytyčení *PVSEK* společnosti *CETIN a.s.* se, prosím, obraťte na společnosti uvedené níže.

CETIN a.s. - středisko Čechy jih

se sídlem: Českomoravská 2510/19, Libeň, 190 00 Praha 9

IČ: 04084063

DIČ: CZ04084063

kontakt: tel: 238461858, oblužná doba 8 - 14 hod, Ing. Vok Zdrahal, mobil: 776264550, 607056278; e-mail: vok.zdrahal@cetin.cz

Jan Koc

se sídlem: Protivín, Maletice 37, PSČ 39811

IČ: 76621278

DIČ: CZ500912233

kontakt: Jan Koc, mobil: 602 574 682, e-mail: jan.koc@iol.cz

Montela s.r.o.

se sídlem: Kněžskodvorská 535/25 , 370 04 České Budějovice

IČ: 14503026

DIČ: CZ 14503026

kontakt: Jana Krásná, tel.: 387020611, mobil: 602167642, e-mail: vytyceni@montela.cz

TAPAS spol. s r.o.

se sídlem: Katovická 175, 386 01 Strakonice

IČ: 63887347

DIČ: CZ63887347

kontakt: Oldřich Franta, mobil: 602 109 688, e-mail: info@tapasstrakonice.cz
Dušan Kubeš, mobil: 602 601 240, e-mail: info@tapasstrakonice.cz

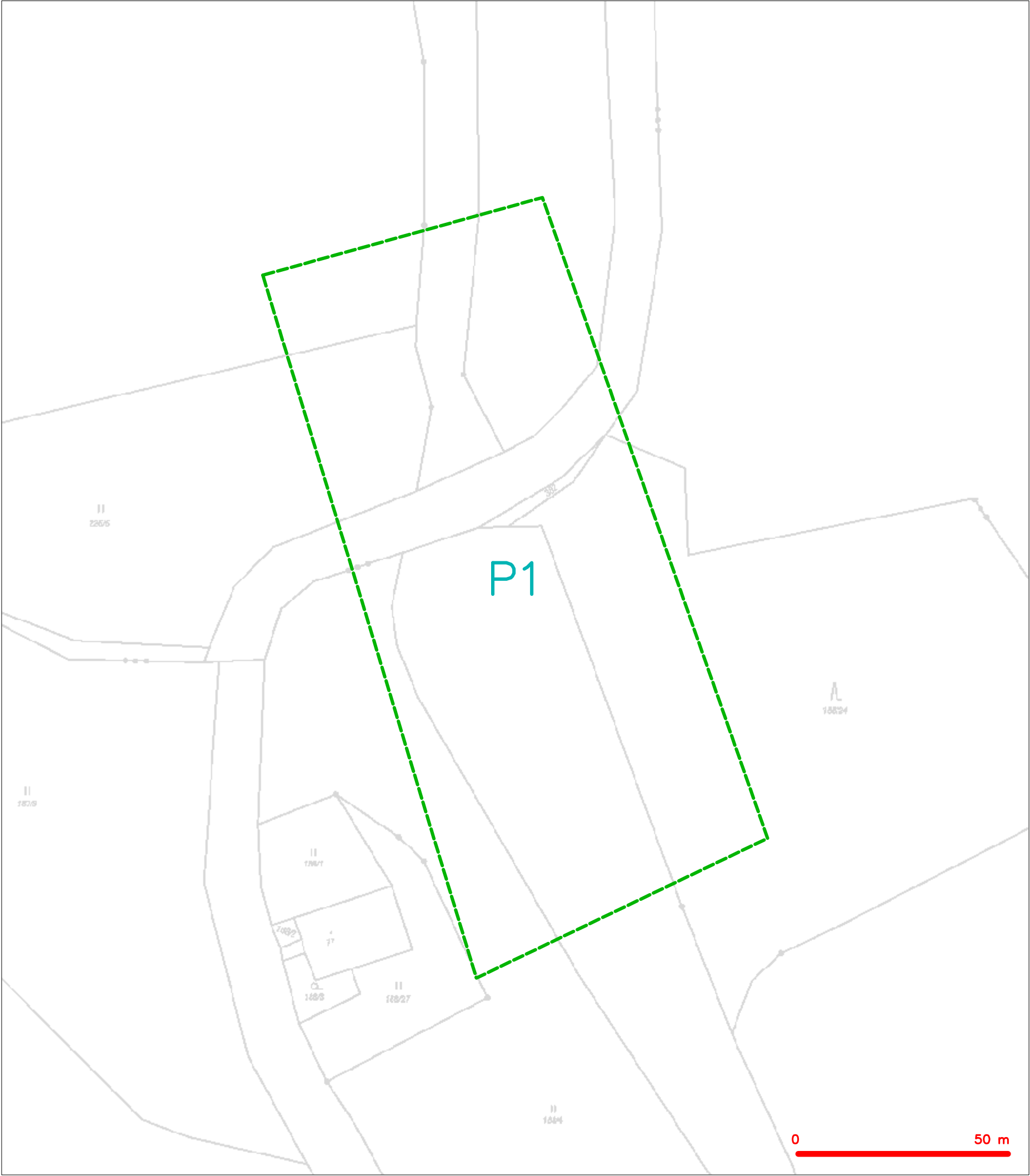
Zakom s.r.o.

se sídlem: Roháčova 2285 397 01 Písek

IČ: 25171747

DIČ: CZ25171747















kontakt: Jaroslav Zach, mobil: 602465216, e-mail: zakom@seznam.cz
Antonín Talafous, mobil: 721871644, e-mail: telekomunikace@zakompisek.cz



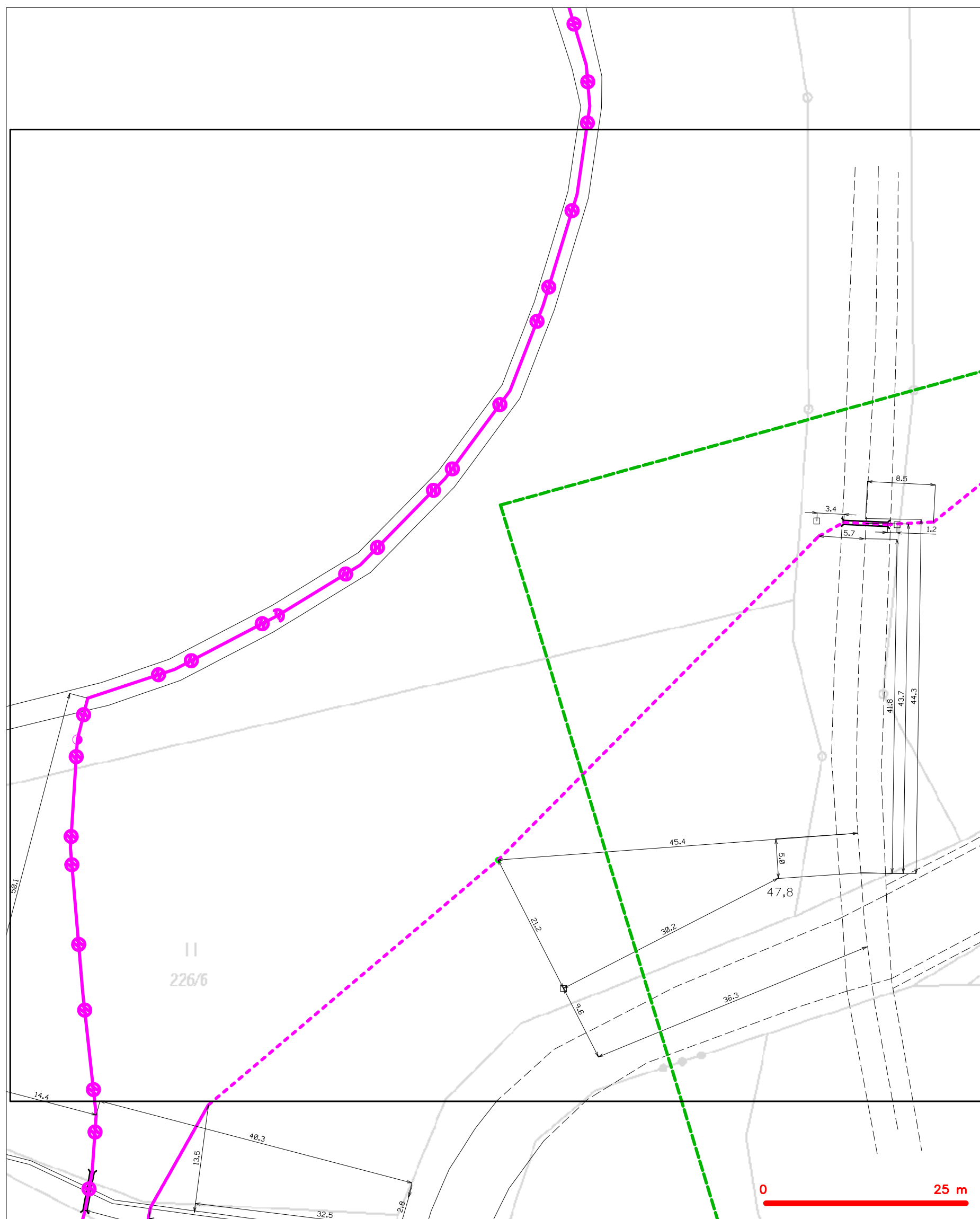
LEGENDA
----- hranice zájmového území k vyjádření


CETIN a.s.
Českomoravská 2510/19, Libeň
190 00 Praha 9
DIČ: CZ04084063
102

LEGENDA

- | | | | |
|-------------------------------------------------------------------------------------|-----------------------------------------------|---------------------------------------------------------------------------------------|-------------------------------------------------|
|  | hranice zájmového území k vyjádření |  | nezaměření průběh optického kabelu, HDPE trubky |
|  | NV přípojka, území s NV přípojkou CETIV |  | nebo souběh optického a metalického kabelu |
|  | zaměření průběh metalického kabelu |  | radiové sítě, ochranné pásmo radiové sítě |
|  | zaměření průběh optického kabelu, HDPE trubky |  | podzemní sítě |
|  | nebo souběh optického a metalického kabelu |  | negorovazované sítě |
|  | nezaměření průběh metalického kabelu |  | podzemní sítě cizí |
|  | podzemní sítě cizí |  | sítě s NV |

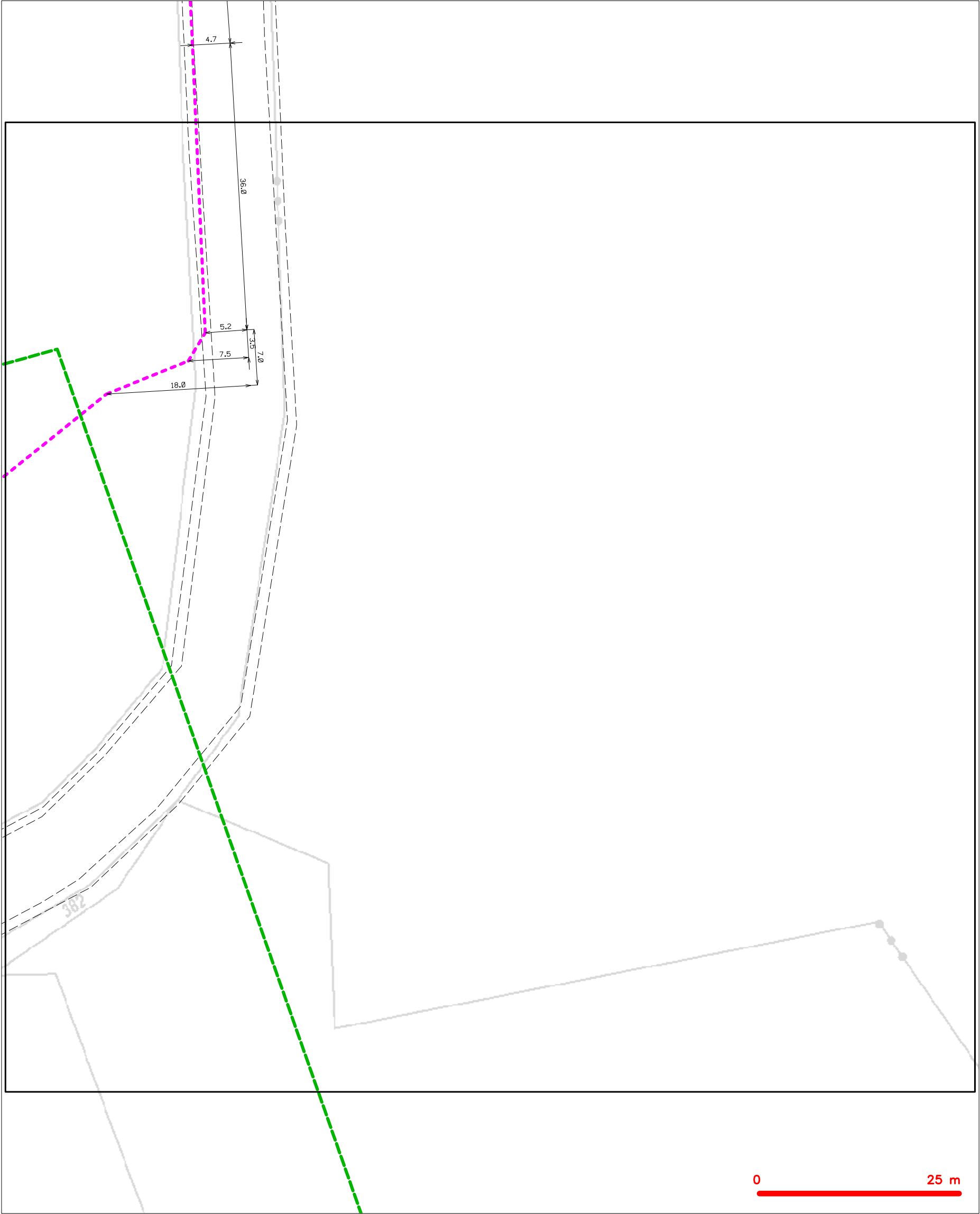
SITUAČNÍ VÝKRES - POLYGON 1, list kladu P1-1



LEGENDA

| | | | |
|--|-----------------------------------------------|--|-------------------------------------------------|
| | hranice zájmového území k vyjádření | | nezaměřený průběh optického kabelu, HDPE trubky |
| | NV přípojka, území s NV přípojkou CETIV | | nebo souběh optického a metalického kabelu |
| | zaměřený průběh metalického kabelu | | radiové sítě, ochranné pásmo radiové sítě |
| | zaměřený průběh optického kabelu, HDPE trubky | | nezemní síť |
| | nebo souběh optického a metalického kabelu | | neprorazované síť |
| | nezaměřený průběh metalického kabelu | | podzemní síť cizí |
| | nadzemní síť cizí | | sítě s NV |
| | | | kolektor, kabelovod |

SITUAČNÍ VÝKRES - POLYGON 1, list kladu P1-2



| LEGENDA | |
|---------|-----------------------------------------------------------------------------------------------|
| | hranice zájmového území k vyjádření |
| | NV přípojka, území s NV přípojkou CETIN |
| | zaměřený průběh metalického kabelu |
| | zaměřený průběh optického kabelu, HDPE trubky nebo souběh optického a metalického kabelu |
| | nezaměřený průběh metalického kabelu |
| | nadzemní síť cizí |
| | nezaměřený průběh optického kabelu, HDPE trubky nebo souběh optického a metalického kabelu |
| | radiové síť, ochranné pásmo radiové sítě |
| | nadzemní síť |
| | neprovazované síť |
| | podzemní síť cizí |
| | sítě s NV |
| | kollektor, kabelovod |

SITUAČNÍ VÝKRES - POLYGON 1, list kladu P1-3



| | | | |
|-----------|-----------------------------------------------|-----------|-------------------------------------------------|
| — — — — — | hranice zájmového území k vyjádření | — — — — — | nezaměřený průběh optického kabelu, HDPE trubky |
| — — — — — | NV přípojka, území s NV přípojkou CETIN | — — — — — | nebo souběh optického a metalického kabelu |
| — — — — — | zaměřený průběh metalického kabelu | — — — — — | radiové sítě, ochranné pásmo radiové sítě |
| — — — — — | zaměřený průběh optického kabelu, HDPE trubky | — — — — — | nadzemní sítě |
| — — — — — | nebo souběh optického a metalického kabelu | — — — — — | neprovazované sítě |
| — — — — — | nezaměřený průběh metalického kabelu | — — — — — | podzemní sítě cizí |
| — — — — — | nadzemní sítě cizí | — — — — — | sítě s NV |
| | | — — — — — | — — — — — |
| | | | |

Vyjádření odborných správ:

SEE

Souhlasím

Č.j.:

V zájmovém území rekonstrukce mostu nejsou žádná silnoproudá zařízení ve správě SEE.

Uvedené vyjádření se týká pouze elektrických silnoproudých zařízení ve správě SEE, má platnost 2 roky od data vydání a nenahrazuje vyjádření nadřízených orgánů.

Podepsal Čapek Bedřich, Ing. dne 18.11.2020

SMT

Souhlasím

Č.j.:

V zájmovém území stavby nemá SMT ve své správě žádné sítě.

Podepsal Klimeš Josef, Ing. dne 24.11.2020

SPS

Souhlasím

Č.j.:

Správa pozemních staveb OR Plzeň nemá v zájmovém území stavby, vyznačeném v přiložené situaci, ve své správě žádné objekty ani podzemní sítě.

Podepsal Pouzar Josef dne 11.11.2020

SSZT CBE

Souhlasím

Č.j.: V287/20-34St

Vyjádření k sítím : zájm. území stavby zahrnuje oblast u žel. nadjezdu přes státní silnici č. 4 v blízkosti dopravní Kubova Huť, v žkm cca 47,730 až 47,920 trati. V těchto žkm nejsou umístěny sítě SSZT.

Vyjádření V287/20-34St : V zájm. území opravy žel. mostu nad státní silnicí č. 4 v k. ú. Arnoštka, k. ú. Račí a k. ú. Kubova Huť, v OPD oboustranně v žkm cca 47,730 až 47,920 trati Strakonice - Volary, nejsou uloženy sítě SSZT. Bez připomínek. Soukupová, 20. 11. 2020
příl. 1 vyjádření k sítím V287/20-34St v situaci

+ 1x příloha

Podepsal Soukupová Vlasta dne 21.11.2020

ST CBE

Souhlasím

Č.j.: 502/3/20-Kr

ST České Budějovice nemá dle dostupné dokumentace v zájmové území žádné podzemní sítě. Další stupeň projektové dokumentace žádáme předložit k novému vyjádření.

Podepsal Král Pavel, Ing. dne 11.11.2020

SŽ - CTD - Dokumentace a evidence

Souhlasím

Č.j.:

Nutno splnit podmínky.

V zájm. území se nachází kabel ve správě CTD, před zahájením zem. prací je nutné požádat o vytýčení servis. org. ČD-Telematika (kontakt + situace v příloze).

+ 4x příloha

Podepsal Bednaříková Dagmar Bc. dne 23.11.2020

DIPONT s.r.o.
Bc. Kateřina Brabcová
Libouchec 505
403 35 Libouchec

Číslo jednací 1202020842
Datum 23.11.2020
Váš dopis zn. 2020320601
ze dne 09.11.2020

Vyřizuje Jiří Cipín
telefon +420 972 544 417
e-mail Jiri.Cipin@cdt.cz

Věc: **Souhrnné stanovisko k existenci komunikačního vedení a zařízení ve správě ČD - Telematika a.s. .**

Název stavby: **Rekonstrukce mostu v km 47,811 na trati Strakonice - Volary**

Při realizaci výše uvedené stavby **DOJDE** ke styku se sítí elektronických komunikací, která je chráněna ochranným pásmem dle §102 zák. č. 127/2005 Sb., o elektronických komunikacích.

Toto vyjádření platí pouze pro dokumentaci ověřenou společností ČD - Telematika a.s. a pro rozsah prací na ní vyznačených.

Vyjádření je platné pouze pro zájmové území vyznačené žadatelem včetně důvodu stanoveného žadatelem.

Vyjádření pozbývá platnosti dne 23.11.2022

Dotčená zařízení:

Správa železnic - CTD : TK - traťový kabel (nadzemní trasa u paty koleje), l.č. 35

Všeobecné podmínky ochrany:

Toto vyjádření neopravňuje žadatele provádět jakoukoliv činnost nebo ochranu na síti elektronických komunikací.

Dotčenou síť elektronických komunikací je žadatel povinen nechat u ČD - Telematika a.s. vytyčit.

Vytyčení sítě elektronických komunikací bude provedeno na základě písemné objednávky zaslané nejméně 14 dnů před požadovaným termínem vytyčení. Na objednávce ve dvojím vyhotovení musí být uvedeno jednací číslo vyjádření a datum vydání vyjádření. V případě, že žadatelem je právnická osoba, musí být na objednávce uvedeno navíc IČO, DIČ a bankovní spojení objednatele.

Termín, způsob a formu vytyčení je nutné řešit individuálně s kontaktní osobou (kontakty na adrese www.cdt.cz/ vytyčení) po telefonické dohodě, a to nejlépe 7 dnů před požadovaným termínem vytyčení. Je-li vytyčení požadováno do tří dnů od data vaší žádosti na vytyčení, bude do celkové částky za vytyčení připočten expresní příplatek ve výši 30% z celkové částky.

Žadatel nese veškeré náklady na provedení vytyčení, a to včetně případných prací geodetické kanceláře, pokud to situace vyžaduje.

Po vytyčení je žadatel povinen předložit k odsouhlasení vystavovateli tohoto vyjádření další stupeň dokumentace, ve kterém budou zakresleny síť elektronických komunikací podle skutečnosti, popsány rozsah a způsob provedení činností a zajištění ochrany dotčené sítě elektronických komunikací. V případě, že projekční či realizační práce

www.cdt.cz

související se stavbou budou prováděny na pozemcích dráhy či v jejím ochranném pásmu anebo na síti elektronických komunikací v majetku Správy železnic, musí tyto práce provádět organizace, která má příslušné odborné oprávnění k práci na železničním telekomunikačním zařízení udělené Správou železnic. Případné rozpory nebo výjimky z jednotlivých ustanovení řeší Správa železnic, Technická ústředna dopravní cesty se sídlem Praha 9 - Libeň, Malletova 10/2363. Nedodržení těchto podmínek je hrubým porušením právní povinnosti podle zákona 127/2005 Sb., o elektronických komunikacích a zákona 266/1994 Sb., o drahách.

Specifické podmínky Správy železnic:

Stavební objekty a provozní soubory zpracované do stupně dokumentace pro územní řízení týkající se sítě elektronických komunikací v majetku Správy železnic musí být v dalším stupni projektové dokumentace zpracovány v rozsahu daném vyhláškou č. 146/2008 Sb. a upřesněnou směrnicí Správy železnic 11/2006.

Činnosti na majetku Správy železnic uvedené již ve stupni dokumentace pro územní řízení musí být v souladu s technickými kvalitativními podmínkami staveb státních drah.

V případě prodeje, pronájmu drážního pozemku, objektu, je žadatel povinen požádat o vyjádření Správy železnic, Technickou ústřednu dopravní cesty se sídlem Praha 9 - Libeň, Malletova 10/2363. Přílohou podané žádosti musí být toto vyjádření, a to včetně všech příloh.

Další upřesňující podmínky:

Dotčené území : k.ú. Arnoštka, Kubova Huť a Račí viz sit. výkres 1202020842, v OPD na trati Strakonice - Volary, žkm cca 47,730 - 47,900 oboustranně.

Počet příloh: 2

ČD - Telematika a.s.
Pernerova 2819/2a
130 00 Praha 3

www.cdt.cz





OBEC HORNÍ VLTAVICE, Horní Vltavice 80, 384 91

tel. 388436303, 724 233 644, fax 388436101, e-mail:starosta@hornivltavice.cz

DIPONT s.r.o.

Bc. Kateřina Brabcová, Dis

Klíšská 1432/18, 4 00 01 Ústí nad Labem

Horní Vltavice 24. 11. 2020

Věc: Vyjádření o existenci sítí v území

Vyřizuje: Ing. Pavel Kraml
tel.: 724 233 644

Na základě vaší e-mailové žádosti ze dne 23.11.2020 -

Žádost o vyjádření k existenci sítí v ve správě obce Horní Vltavice v zájmovém území:
zájmová parcela č. 260 kat. úz. Račí, parcela č. 392/5 kat. úz. Kubova Huť pro zhotovení
projektové dokumentace Rekonstrukce mostu v km 47,811 na trati Strakonice- Volary
sdělujeme:

Na zájmových pozemcích nevidujeme žádné veřejné sítě ve správě obce Horní Vltavice.

Bohužel v současnosti nemáme tuto část obce zpracovanou v elektronické podobě. Proto před
realizací stavby bude potřeba kontaktovat technického pracovníka obce **na tel.: 724 233 644**.

S přáním hezkého dne

OBEC HORNÍ VLTAVICE
384 91 HORNÍ VLTAVICE 80
IČ: 002 50 422 (2)

.....
Ing. Pavel Kraml, starosta obce Horní Vltavice

Kateřina Brabcová

Od: Kubova Hut' <info@kubovahut.cz>
Odesláno: 24. listopadu 2020 11:18
Komu: Kateřina Brabcová
Předmět: Re: žádost o zákres IS - most v km 47,811 Strakonice

Dobrý den,

na daném místě nevlastní Obec Kubova Hut' žádné sítě.

S hezkým pozdravem Zbyněk Klose

Dne 23.11.2020 v 12:12 Kateřina Brabcová napsal(a):

Dobrý den,
naše projekční kancelář zpracovává PD na rekonstrukci mostu.
Požádala bych Vás o zákres inženýrských sítí ve správě obce, které by se mohli v místě stavby vyskytovat.
V příloze zasílám zákres území.

Předem děkuji za odpověď.

S pozdravem

Bc. Kateřina Brabcová, DiS

referent IČ



dipont

E: brabcova@dipont.cz | T: 00420 475 201 724 | M: 00420 739 450 114

DIPONT s.r.o. - projektová a inženýrská činnost
Klíšská 1432/18, 400 01 Ústí nad Labem | www.dipont.cz



Bez virů. www.avg.com



EG.D, a.s., Lidická 1873/36, Černá Pole, 602 00 Brno

DIPONT s.r.o.
Bc. Kateřina Brabcová
Klíšská 1432/18
40001 Ústí nad Labem

Písek, 17.06.2022

**Vyjádření o existenci zařízení distribuční soustavy (elektrická síť)
ve vlastnictví EG.D, a.s. a udělení souhlasu se stavbou a činností
v ochranném pásmu**

Investor stavby: DIPONT s.r.o.
Název stavby: Rekonstrukce mostu v km 47,811 na trati Strakonice -
Volary
Místo stavby: KÚ Račí (644625), Kubova Huť (644609), Arnoštka
(665525), žadatelem vyznačené zájmové území

Toto vyjádření slouží pro informaci o stávajícím elektrickém zařízení
distribuční soustavy, vlastněném a provozovaném společností EG.D, a.s.,
a je vyjádřením pro územní a stavební řízení.

V zájmovém území výše uvedené stavby se nachází:

Nadzemní vedení VN

Udělujeme souhlas se stavbou a činností v ochranném pásmu zařízení
distribuční soustavy ve smyslu § 46 odst. 11 zákona č. 458/2000 Sb.
o podmínkách podnikání a výkonu státní správy v energetických odvětvích,
v platném znění, při splnění následujících podmínek.

Při provádění zemních nebo jiných prací, které mohou ohrozit předmětné
distribuční a sdělovací zařízení, jste povinni dle zákona č. 309/2006 Sb.
a nařízení vlády č. 591/2006 Sb. učinit veškerá opatření, aby nedošlo
ke škodám na výše uvedeném zařízení, na majetku nebo na zdraví osob
elektrickým proudem, zejména tím, že zajistíte:

1. V ochranných pásmech (dále jen OP) zařízení distribuční soustavy
budou při realizaci uděleného souhlasu dodrženy podmínky dle § 46
odst. 8 zákona č. 458/2000 Sb., v platném znění, kde se konstatuje, že
v OP těchto zařízení je zakázáno pod písmeny:
c) provádět činnosti, které by mohly ohrozit spolehlivost a bezpečnost

EG.D, a.s.

Poskytování informací k
sítím
Vrcovická 2297
397 01 Písek
www.egd.cz

Martina Nováková
T +420-38253-4541
martina.novakova2@egd.cz

Naše značka
M18391-26191334

Sídlo společnosti:
Lidická 1873/36
Černá Pole
602 00 Brno
Společnost je zapsána
v Obchodním rejstříku
vedeném Krajským soudem
v Brně, v oddílu B, vložce 8477
IČ: 280 85 400
DIČ: CZ28085400

provozu těchto zařízení nebo ohrozit život, zdraví či majetek osob
d) provádět činnosti, které by znemožňovaly nebo podstatně znesnadňovaly přístup k těmto zařízením.

2. Zakreslení trasy nadzemního i podzemního vedení, vyskytujícího se v zájmovém území, do všech vyhotovení prováděcí dokumentace a jeho vyznačení dobře viditelným způsobem přímo v terénu. Jedná se zejména o místa křížení či souběhu trasy vedení s trasou pohybu mechanizace, s trasou vedení výkopů a podobně tak, aby pracující na staveništi byli o hranicích OP trvale informováni.
3. Objednání přesného vytyčení distribuční sítě (trasy kabelu) v terénu, a to nejméně 14 dnů před zahájením prací v blízkosti podzemního kabelového vedení. V případě, že nebude možné trasu kabelu bezpečně určit pomocí vytyčovacího zařízení, je investor zemních prací povinen pro jednoznačné stanovení jeho polohy provést na určených místech a v nezbytném rozsahu ruční odkrytí kabelu podle pokynů zaměstnanců EG.D, a.s. (dále jen EGD). **Vytyčení kabelů VN, NN zajistí Tomáš Vyskočil, tel.: 38834-4622, mail: tomas.vyskocil@egd.cz.**
4. Provádění zemních prací v OP kabelového vedení výhradně klasickým ručním náradím bez použití jakýchkoli mechanismů s nejvyšší opatrností, nebude-li provozovatelem zařízení stanoveno jinak.
5. Vhodné zabezpečení obnaženého kabelu (podložení, vyvěšení, ...) tak, aby nedošlo k jeho poškození poruchou nebo nepovolanou osobou. Označení výstražnými tabulkami bude provedeno podle pokynů pracovníka EGD. Další podmínky pro zabezpečení našeho zařízení si vyhrazujeme při vytyčení nebo po jeho odkrytí.
6. Vyřešení způsobu provedení souběhů a křížení výše zmíněné akce s distribučním zařízením bude odpovídat příslušným ČSN normám.
7. Přizvání zástupce EGD ke kontrole křížovatek a souběhů před záhozem výkopu. O kontrole bude proveden zápis do montážního nebo stavebního deníku. Při nedodržení této podmínky budou poruchy, vzniklé na zařízení, odstraňovány na náklady investora stavby.
8. Po dokončení musí stavba z pohledu ochrany před provozními a poruchovými vlivy distribuční soustavy odpovídat příslušným normám, zejména PNE 33 3301, PNE 33 3302, PNE 34 1050, ČSN EN 50 341-1, PNE 33 0000-1, ČSN EN 50 522, ČSN EN 61 936-1, ČSN 73 6005.
9. Po dokončení stavby připomínáme, že v OP distribučního zařízení je dále zakázáno:
 - a) zřizovat bez souhlasu vlastníka těchto zařízení stavby či umisťovat konstrukce a jiná podobná zařízení, jakož i uskladňovat hořlavé a výbušné látky
 - b) provádět bez souhlasu jeho vlastníka zemní práce
 - c) u nadzemního vedení nechávat růst porosty nad výšku 3 m

- d) u podzemního vedení vysazovat trvalé porosty a přejíždět vedení mechanizmy o celkové hmotnosti nad 6 t.
10. Veškerá stavební činnost v OP distribučního a sdělovacího zařízení bude před jejím zahájením konzultována s příslušným správcem zařízení (kontakty na správce zařízení jsou uvedeny v závěru tohoto vyjádření), který stanoví bezpečnostní opatření pro práce v OP příslušného rozvodného zařízení dle platné ČSN EN 50 110-1.
 11. Veškeré práce s mechanizací, jejichž části se za provozu mohou přiblížit k vodičům v OP nadzemního vedení VN a výkopové práce v OP podzemního vedení VN, je nutno provádět za beznapětového stavu vedení a vypnutí požadujeme objednat nejméně 25 kalendářních dnů předem. Práce s mechanizací v OP vedení VVN je nutno provádět za beznapětového stavu vedení a vypnutí požadujeme objednat nejpozději do 10. dne předchozího měsíce.
 12. Uhrazení veškerých nákladů na práce vyvolané stavbou (hradí investor stavby), není-li písemnou dohodou stanoveno jinak.
 13. Neporušení stability podpěrných bodů nadzemního vedení a nenarušení podzemní uzemňovací soustavy.
 14. Ohlášení jakéhokoli poškození distribučního a sdělovacího zařízení na Nonstop linku EG.D **800 22 55 77**.

Kontakty správců zařízení:

VN+NN:

Regionální správa, Petr Hrabák, tel.: 38834-4634,
mail: petr.hrabak@egd.cz

Vyjádření má platnost do 17.06.2024.

Upozorňujeme Vás na možnou polohovou odchylku vedení v přiložené situaci s informativním zákresem sítí.

Do přiložené a námi orazítované situace jsme **informativně** zakreslili:

- červeně plně podzemní vedení VN
- červeně čárkovaně nadzemní vedení VN
- polygon s černým obrysem podzemní chránička
- fialově plně zrušené podzemní vedení

Při vytyčení trasy zařízení i ke kontrole před záhozem a ke všem dalším, souvisejícím jednáním předložte, prosím, toto vyjádření.

V případě nedodržení vzdáleností a podmínek dle norem a platných



právních předpisů nesouhlasíme po ukončení stavby s její kolaudací.

Vyjádření nenahrazuje a neuvádí připojovací podmínky. V případě, že požadujete připojení nového odběrného místa či změnu příkonu, můžete podat žádost elektronicky na www.egd.cz.

S přátelským pozdravem

EG.D, a.s.

001

EG.D, a.s.

Lidická 1873/36, Černá Pole, 602 00 Brno

Příloha: Orazítkovaná situace s informativním zákresem sítí

Následující oddíl se vyplňuje v případě žádosti o udělení souhlasu se zjednodušeným územním řízením nebo s uzavřením veřejnoprávní smlouvy

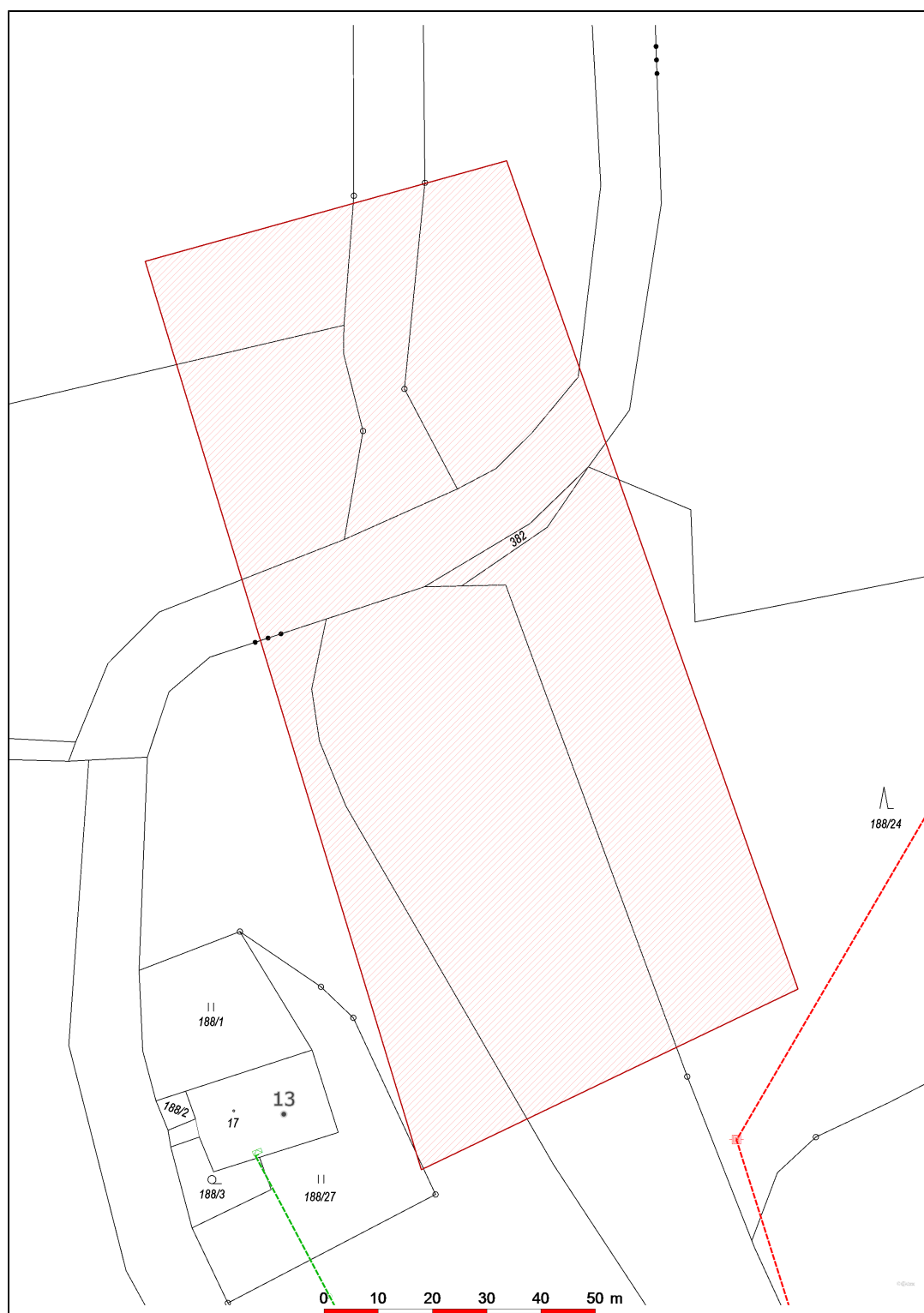
Udělení souhlasu (pro platnost udělení souhlasu je nutný podpis a razítko oprávněného pracovníka EGD)

Souhlasíme – Nesouhlasíme se zjednodušeným územním řízením

Souhlasíme – Nesouhlasíme s uzavřením veřejnoprávní smlouvy

EG.D, a.s.

Informativní zákres sítí **elektro** k žádosti 26191334



Datum 17.06.2022

eg·d

001

EG.D, a.s.

Lidická 1873/36, Černá Pole, 602 00 Brno

Informace o minimálních vzdálenostech a ochranných pásmech zařízení

Minimální vzdálenosti platné pro nadzemní vedení NN dle PNE 333302 (výběr)

Výška nad volným terénem: holé vodiče min. 6 m, izolované min. 5,5 m

Výška nad pozemními komunikacemi - silnice: holé vodiče min. 6 m, izolované min. 5,5 m; chodníky, cyklostezky: holé vodiče min. 5 m, izolované min. 4 m

Výška nad neschůdnou částí objektu: holé vodiče min. 0,5 m, izolované min. 0,3 m

Vzdálenost od okapů: holé vodiče min. 0,2 m, izolované min. 0,1 m

Výška nad schůdnými částmi objektu: holé vodiče min. 4 m, izolované min. 3 m

Vodorovná vzdálenost od schůdných částí objektu: holé vodiče min. 2 m, izolované min. 1 m

Minimální vzdálenosti holých vodičů od oken: nad – 1 m, vedle – 1 m, pod – 1 m, před – 2 m.

Minimální vzdálenosti holých vodičů od střešních oken: holé vodiče min. 3 m, izolované min. 2 m

Minimální vzdálenosti platné pro nadzemní vedení VN 22kV dle ČSN EN 50423-1, PNE 333301 (výběr)

Výška nad volným terénem: holé a izolované vodiče min. 6 m, slaněné min. 5,6 m

Výška nad pozemními komunikacemi – dálnice: min. 7 m; silnice: holé a izolované vodiče min. 6 m, slaněné min. 5,6 m; chodníky, cyklostezky: holé vodiče min. 6 m, izolované min. 5,6 m, slaněné min. 5 m

Ostatní vzdálenosti jsou uvedeny v PNE 333301.

Minimální vzdálenosti platné pro nadzemní vedení VVN 110 kV dle ČSN EN 50341-1, PNE 333300

Výška nad volným terénem a zemědělskými plochami: holé vodiče min. 6 m.

Výška nad účelovými komunikacemi: holé vodiče min. 6 m,

Výška nad silnicí: min. 7 m.

Ochranná pásma dle zákona č. 458/2000 Sb., § 46

1. Nadzemní vedení VN, VVN – je definováno jako souvislý prostor vymezený svislými rovinami vedenými po obou stranách vedení ve vodorovné vzdálenosti, měřené kolmo na vedení, která činí od krajního vodiče vedení na obě jeho strany:

pro zařízení zrealizovaná do 31.12.1994

- u venkovního vedení s napětím nad 1 kV do 35 kV včetně - **10 m**
- u venkovního vedení s napětím nad 35 kV do 110 kV včetně - **15 m**

pro zařízení zrealizovaná od 1.1.1995

- u vedení s napětím nad 1 kV do 35 kV včetně pro vodiče bez izolace - **7 m**, pro vodiče s izolací základní - **2 m**, pro závěsná kabelová vedení - **1 m**
- u venkovního vedení s napětím nad 35 kV do 110 kV včetně - **12 m**

2. kabelová vedení všech druhů napětí do 110 kV (včetně ovládacích, signálních, sdělovacích ve správě ECR) činí OP od krajního kabelu na každou stranu **1 m**

3. Elektrická stanice – je vymezeno svislými rovinami vedenými ve vodorovné vzdálenosti

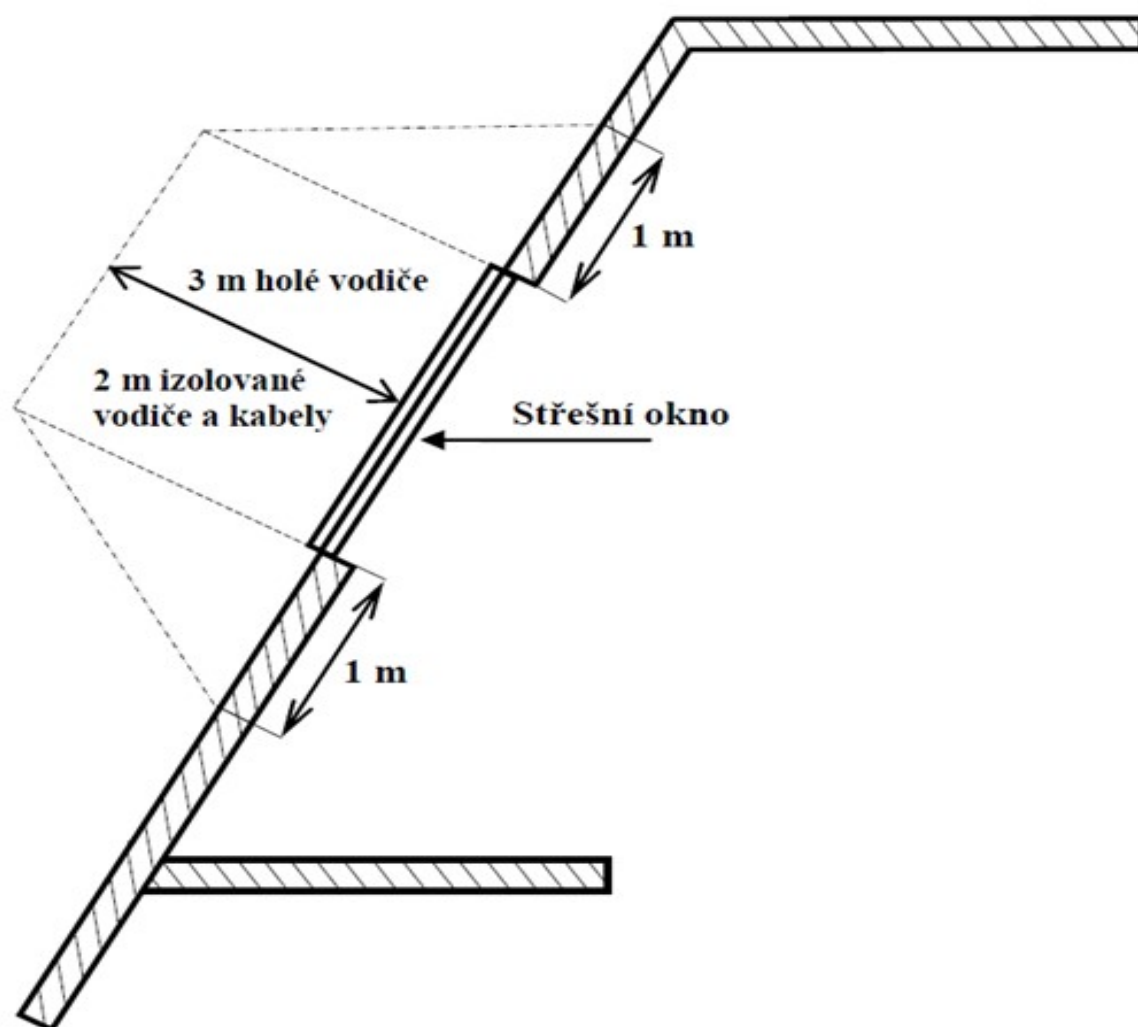
pro zařízení zrealizovaná do 31.12.1994

- u el.stanic s převodem napětí z úrovně nad 1 kV a menší než 52 kV na úroveň NN - **10 m**
- u el. stanic s napětím větším než 52 kV **30 m** kolmo na oplocenou nebo obezděnou hranici objektu stanice

pro zařízení zrealizovaná od 1.1.1995

- u venkovní stožárové el.stanice s převodem napětí z úrovně nad 1 kV a menší než 52 kV na úroveň NN - **7 m**
- u kompaktních a zděných el. stanic s převodem napětí z úrovně nad 1 kV a menší než 52 kV na úroveň NN - **2 m** a u vestavěných el. stanic - **1 m** od obestavění
- u venkovních elektrických stanic a dále stanic s napětím větším než 52 kV v budovách **20 m** od oplocení nebo od vnějšího líce obvodového zdiva

Další podmínky pro provádění činností a prací v OP kabelů jsou stanoveny ve vyjádření vystaveném EG.D, a.s., případně při vytýčení.





EG.D, a.s., Lidická 1873/36, Černá Pole, 602 00 Brno

DIPONT s.r.o.
Bc. Kateřina Brabcová
Klíšská 1432/18
40001 Ústí nad Labem

Písek 17.06.2022

Vyjádření o existenci zařízení distribuční soustavy (plyn) ve vlastnictví EG.D, a.s.

Investor stavby: DIPONT s.r.o.
Název stavby: Rekonstrukce mostu v km 47,811 na trati
Strakonice - Volary
Místo stavby: KÚ Račí (644625), Kubova Huť (644609),
Arnoštka (665525), žadatelem vyznačené zájmové
území

Toto vyjádření slouží pro informaci o stávajícím zařízení distribuční soustavy plynu, vlastněném a provozovaném společností EG.D, a.s., a je vyjádřením pro územní a stavební řízení.

V zájmovém území se nenachází žádné plynárenské zařízení ve vlastnictví EG.D, a.s.

Vyjádření má platnost do 17.06.2024.

S přátelským pozdravem

EG.D, a.s.

EG.D, a.s.
Lidická 1873/36, Černá Pole, 602 00 Brno

001

Příloha: Orazítkovaná situace s informativním zákresem sítí

EG.D, a.s.

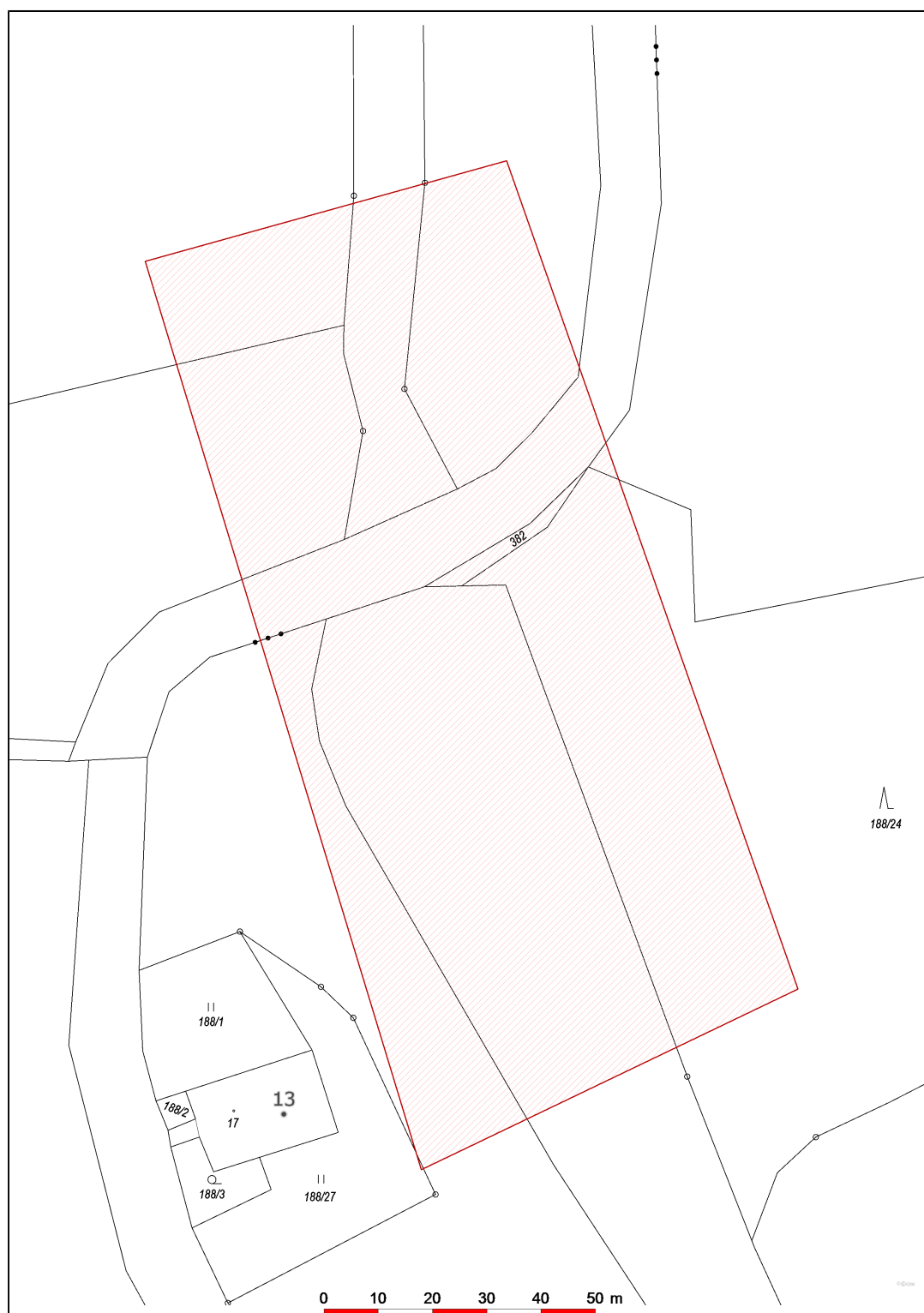
Poskytování informací k sítím
Vrcovická 2297
397 01 Písek
www.egd.cz

Martina Nováková
T +420-38253-4541
martina.novakova2@egd.cz

Naše značka
M18391-26191334

Sídlo společnosti:
Lidická 1873/36
Černá Pole
602 00 Brno
Společnost je zapsána
v Obchodním rejstříku
vedeném Krajským soudem
v Brně, v oddílu B, vložce 8477
IČ: 280 85 400
DIČ: CZ28085400

Informativní zákres sítí **plynu** k žádosti 26191334



Datum 17.06.2022

eg.d

001

EG.D, a.s.

Lidická 1873/36, Černá Pole, 602 00 Brno



vimpvp22v002b5

Městský úřad Vimperk
Steinbrenerova 6/2, 385 17 Vimperk
Odbor výstavby a územního plánování
pracoviště: Nad Stadiónem 199, 385 17 Vimperk

Váš dopis zn:

Ze dne: 02.02.2022

Číslo jednací: MUVPK-VÚP 17995/22-SEB

Spisová značka: 5988/2022

Vyřizuje: Ing. Marcela Šebelíková

Telefon: +420 388 459 058

E-mail: marcela.sebelikova@mesto.vimperk.cz

Dat. schránka: 9ydb7vm

Datum: 09.02.2022

Adresát:

Bc. Kateřina Brabcová

DIPONT s.r.o.

Na vědomí

MěÚ Vimperk

Odbor VÚP (SÚ)

Závazné stanovisko

MěÚ Vimperk, odbor výstavby a územního plánování, jako příslušný orgán územního plánování podle § 6 odst. 1 písm. e) zákona č. 183/2006 Sb., o územním plánování a stavebním řádu ve znění pozdějších předpisů (dále jen „stavební zákon“ a „úřad územního plánování“), přezkoumal podle § 96b odst. 3 stavebního zákona z hlediska souladu s politikou územního rozvoje, s územně plánovací dokumentací a z hlediska uplatňování cílů a úkolů územního plánování záměr pod názvem:

„Rekonstrukce mostu v km 47,811 na trati Strakonice – Volary“ na pozemku p.č. 260 v kat. území Račí, obec Horní Vltavice, a p.č. 392/5 v kat. území Kubova Huť, který obsahuje demolici stávajícího mostu a nahrazení novým, který upraví profil průjezdu na silnici I/4,

pro investora **Správu železnic, s.o., se sídlem Dlážďená 1003/7, Praha 1**, zastoupenou společností DIPONT s.r.o., Libouchec 505.

Závěr posouzení

Záměr je přípustný

Závazné stanovisko platí 2 roky ode dne vydání.

Odůvodnění

MěÚ Vimperk, odbor výstavby a územního plánování – úřad územního plánování obdržel dne 02.02.2022 žádost s dokumentací k záměru umístit v území nový železniční most na trati Strakonice – Volary v km 47,811 na pozemku p.č. 260 v kat. území Račí a p.č. 392/5 v kat. území Kubova Huť k jeho posouzení a vydání závazného stanoviska podle § 96b odst. 3 stavebního zákona, jehož investorem je Správa železnic s.o., Dlážďená 1003/7, Praha 1.

K žádosti o vydání závazného stanoviska byla předložena projektová dokumentace pro společné povolení podle vybraných částí přílohy č. 8 k vyhlášce č. 499/2006 Sb. zpracovaná Ing. Petrem Novákem, DIPONT s.r.o., Libouchec 505, a po přezkoumání záměru podle § 96b odst. 3 stavebního zákona konstatuje úřad územního plánování, že

- I. Politika územního rozvoje České republiky, ve znění Aktualizace I. až V., schválné ke dni 12.07.2021 (dále jen „PÚR“), pro obec s rozšířenou působností Vimperk (dále jen „ORP Vimperk“), a tím i pro tuto obec, vymezuje specifickou oblast Šumava s ozn. SOB1, z důvodu úměrného a rovnoměrného rozvíjení a využívání vysokého rekreačního potenciálu území s ohledem na udržitelný rozvoj, a současně stanovuje vytvářet podmínky pro zkvalitnění a rozvoj dopravní a technické infrastruktury, bydlení a občanského vybavení. Požadavky a priority PÚR byly převzaty a upřesněny ZÚR JČK, potažmo ÚP. Záměr je s nimi v souladu.
- II. Zásady územního rozvoje Jihočeského kraje ve znění 1. až 3., 5. až 8. aktualizace, vydaných ke dni 05.10.2021 ve znění rozsudku NSS 1As 15/2016-85 (dále jen „ZÚR JČK“), které zpřesňují specifickou oblast Šumava s ozn. SOB1 včetně nadregionálních a regionálních prvků ÚSES - všechny obce a vymezují rozvojovou osu Severojižní-Pasovskou s ozn. N-OS1, rozvojovou plochu pro sport s ozn. SR9 Kubova Huť – Boubín, koridor dopravy silnice I/4 nespojitý úsek s ozn. D5, které se obce Kubova Huť a Horní Vltavice týkají, není předmětný záměr s požadavky na respektování vymezených ploch a koridorů v rozporu. Záměr není v rozporu se schválenou územní studií Šumavy z roku 2010 ani s územní studií krajiny Jihočeského kraje schválenou ke dni 01.09.2021.
- III. záměr je a) s územním plánem obce Kubova Huť vydaného dne 01.12.2015 (dále jen „ÚP“) v souladu. Pozemek p.č. 392/5 k.ú. Kubova Huť je zařazen do ploch dopravních.
b) s územní plánem sídelního útvaru Horní Vltavice vydaného 11.03.2000, změněného v roce 2011 změnou č. 3, v roce 2015 změnou č. 4, v roce 2016 změnou č. 6, v roce 2018 změnou č. 7, v roce 2020 změnou č. 8 (dále jen „ÚPSÚ“), v souladu. ÚPSÚ řeší pouze sídlo obce Horní Vltavice. Katastr Račí je řešen vymezeným zastavěným územím z roku 2008. Pozemek p.č. 260 v kat. území Račí je zařazen do nezastavěného území, ve kterém lze v souladu s ÚPSÚ umisťovat dopravní vybavení.
- IV. záměr není v rozporu se schválenými územními studiemi krajiny ORP Vimperk ze dne 07.08.2019 (dále jen „ÚSK“), veřejného prostranství ORP Vimperk ze dne 29.04.2019, které řeší jiné lokalitu obcí.

Orgán územního plánování posoudil soulad navrhovaného záměru s cíli a úkoly územního plánování stanovenými v § 18 a 19 odst. 1 písm. c), d) a e) stavebního zákona a konstatuje, že záměr vyhovuje stávajícím podmínkám v území, nejsou s ním spojeny problémy ani rizika s ohledem na veřejné zdraví nebo na životní prostředí a nemá výrazný negativní vliv na veřejnou infrastrukturu, odpovídá stávajícímu charakteru a hodnotám území a nemá negativní vliv na využitelnost navazujícího území.

Cíle a úkoly územního plánování byly respektovány při zpracování ÚP.

Platnost závazného stanoviska, které platí 2 roky ode dne jeho vydání, lze prodloužit, pokud se nezměnily podmínky v území.

Závazné stanovisko nepozbývá platnosti:

- a) bylo-li na základě žádosti podané v době jeho platnosti vydáno územní rozhodnutí, společné povolení nebo jiné obdobné rozhodnutí podle jiného zákona a toto rozhodnutí nabylo právní moci,
- b) byla-li na základě návrhu veřejnoprávní smlouvy nahrazující územní rozhodnutí nebo společné povolení podaného v době jeho platnosti uzavřena veřejnoprávní smlouva a tato veřejnoprávní smlouva nabyla účinnosti, nebo
- c) nabyli-li právních účinků územní souhlas nebo společný územní souhlas a souhlas s provedením ohlášeného stavebního záměru vydaný k oznámení stavebního záměru učiněného v době platnosti závazného stanoviska.

Ing. Robert Pročka
vedoucí odboru výstavby a územního plánování



vimpvp22v0037z

Městský úřad Vimperk
Steinbrenerova 6/2, 385 17 Vimperk
Odbor životního prostředí
pracoviště: náměstí Svobody 8/3, 385 17 Vimperk

Váš dopis zn:

Ze dne: 02.02.2022

Číslo jednací: MUVPK-ŽP 17994/22-MIK

Spisová značka: 6244/2022

Vyřizuje: Ing. Eva Mikulová

Telefon: +420 388 402 254

E-mail: eva.mikulova@mesto.vimperk.cz

Dat. schránka: 9ydb7vm

Datum: 21.02.2022

Adresát (DS)

DIPONT s.r.o.

Klíšská 1432/18

400 01 ÚSTÍ NAD LABEM 1

Akce: Rekonstrukce mostu v km 47,811 na trati Stakonice - Volary
Investor: Správa železnic, státní organizace, Dlážděná 1003/7, 110 00 Praha 1
Projektant: Ing. Petr Novák
Datum PD: 03/2022
Popis: Rekonstrukce mostu na železniční trati Strakonice – Volary v místě, kde trať překonává silnici I/4, poblíž obce Kubova Huť.
Místo stavby: p.č.260, 188/4, 232, k.ú. Račí, p.č. 382, 392/5, k.ú. Kubova Huť

žadatel:

DIPONT s.r.o.

Klíšská 1432/18

400 01 Ústí nad Labem

Městský úřad Vimperk, odbor životního prostředí, vydává v souladu s § 149 odst. 1 zákona č. 500/2004 Sb., správní řád,

Z Á V A Z N É S T A N O V I S K O

Orgán státní správy lesů:

vyřizuje Ing. Miroslav Šíp

Městský úřad Vimperk, odbor životního prostředí obce s rozšířenou působností (zákon 314/2002 Sb., o stanovení obcí s pověřeným obecním úřadem a stanovení obcí s rozšířenou působností), jako orgán státní správy lesů, příslušný podle § 48. odst. 2 písm. c) zák. č. 289/1995 Sb., o lesích a o změně a doplnění některých zákonů (lesní zákon), ve znění pozdějších předpisů v platném znění a prováděcích předpisů, **vydává** podle § 14 odst. 2 zák. č. 289/1995 Sb., o lesích

souhlas

s projektovou dokumentací akce: „**Rekonstrukce mostu v km 47,811 na trati Stakonice – Volary**“,

Digitálně podepsal Josef Kotál

Datum: 21.02.2022 14:20:06 +01:00

v ochranném pásmu lesa. Dle situačního zákresu na mapě KN v měřítku 1: 500 akce proběhne ve vzdálenosti cca 10 m od lesního pozemku (lesa) p.č. 188/24, k.ú. Kubova Huť a cca 12 m od lesního pozemku (lesa) p.č. 226/9, k.ú. Račí.

Orgán SSL stanovuje tyto podmínky:

1. Při realizaci stavebního záměru nesmí být narušeno ani omezeno plnění funkcí lesa na lesním pozemku p.č. 188/24, k.ú. Kubova Huť a p.č. 226/9, k.ú. Račí. Bude dbáno základních povinností k ochraně pozemků určených k plnění funkcí lesa § 13 lesního zákona.
2. Na pozemcích p.č. 188/24, k.ú. Kubova Huť a p.č. 226/9, k.ú. Račí nebudou žádné skládky stavebního materiálu, odpadů a nebudou káceny lesní dřeviny bez vědomí vlastníka pozemku.

Odůvodnění:

Jelikož rekonstrukce mostu v km 47,811 na trati Stakonice – Volary proběhne dle nákresu situace v blízkosti lesních pozemků p.č. 188/24, k.ú. Kubova Huť a p.č. 226/9, k.ú. Račí (10 a 12 m), orgán SSL stanovil podmínky a to z důvodu ochrany lesních pozemků, dle zák. č. 289/1995., o lesích, protože plánovanou akcí by mohlo dojít k narušení nebo omezení plnění funkcí lesa na výše uvedených lesních pozemcích.

VYJÁDRĚNÍ

Orgán odpadového hospodářství:

vyřizuje Ing. Marie Hejlková

Městský úřad Vimperk, odbor životního prostředí, jako správní orgán věcně a místně příslušný podle ustanovení § 61 odst. 1 písm. c) a § 66 odst. 1 zákona č. 128/2000 Sb., o obcích (obecní zřízení), v platném znění, ustanovení **§ 146 odst. 3 písm. b) zákona č. 541/2020 Sb., o odpadech** a o změně některých dalších zákonů, v platném znění, (zákon o odpadech) a ustanovení § 149 odst. 1 zákona č. 500/2004 Sb., správní řád, v platném znění, a orgán podle § 4 odst. 2 písm. a) zákona č. 183/2006, o územním plánování a stavebním řádu, v platném znění (stavební zákon)

souhlasí

s projektovou dokumentací: **Rekonstrukce mostu v km 47,811 na trati Stakonice - Volary**

za těchto podmínek:

1. Odstraňování odpadů, které vzniknou při realizaci záměru bude prováděno v souladu s tímto zákonem a jeho prováděcími vyhláškami.
2. O odpadech vznikajících v průběhu stavby a způsobu jejich odstranění nebo využití bude vedena evidence, kterou stavebník předloží při závěrečné prohlídce stavby.

3. Stavební odpad a nekontaminovaná zemina vytěžená během stavební činnosti budou použity ve svém přirozeném stavu pro účely stavby na místě, na kterém byly vytěženy. Využití mimo místo stavby se řídí vyhláškou č. 294/2005 Sb..
4. Ze stavebních odpadů budou vytríděny veškeré biologické odpady, sklo, dřevo, elektrické a vodovodní rozvody a nebezpečné odpady.
5. Původce stavebního a demoličního odpadu, které sám nezpracuje, je dle § 15 odst. 1 písm. c), povinen mít jejich předání, podle § 13 odst. 1 písm. e) v odpovídajícím množství, zajištěno písemnou smlouvou před jejich vznikem, do zařízení určeného pro nakládání s odpady.

S D Ě L E N Í

Městského úřadu Vimperk, odboru životního prostředí,

Orgán ochrany ZPF:

vyřizuje Ing. Jana Beránková

Městský úřad Vimperk, odbor životního prostředí, který je podle § 15 písm. i, j) zák. č. 334/1992 Sb. ve znění pozdějších předpisů (dále jen zákona) o ochraně zemědělského půdního fondu (dále jen ZPF) příslušným úřadem, sděluje:

Z hlediska zájmů chráněných zákonem č. 334/1992 Sb. o ochraně zemědělského půdního fondu, je k odnětí půdy ze ZPF třeba souhlasu orgánu ochrany ZPF.

Žádost o souhlas k odnětí půdy ze ZPF podává ten, v jehož zájmu má k tomuto dojít. K žádosti o souhlas k odnětí půdy je nutno připojit doklady podle § 9 odst. 6 zákona č. 334/1992 Sb. ve znění platném ke dni podání žádosti.

V případě splnění podmínek stanovených v § 9 odst. 2 písm. d) zákona (k nezemědělským účelům **po dobu kratší než jeden rok** včetně doby potřebné k uvedení zemědělské půdy do původního stavu, **je-li termín zahájení nezemědělského využívání zemědělské půdy nejméně 15 dní předem písemně oznámen orgánu ochrany zemědělského půdního fondu**) není třeba souhlasu orgánu ochrany ZPF.

Toto vyjádření nenahrazuje souhlas k odnětí půdy ze ZPF dle § 9 zákona, neřeší majetkoprávní vztahy k dotčeným pozemkům ani jiné obdobné vztahy.

Ing. Josef Kotál
vedoucí odboru ŽP



vimpvp22v003xm

Městský úřad Vimperk
Steinbrenerova 6/2, 385 17 Vimperk
Odbor dopravy a silničního hospodářství
pracoviště: Nad Stadiónem 199, 385 17 Vimperk

Váš dopis zn:

Ze dne: 02.02.2022

Číslo jednací: MUVPK-OD 17993/22-NOV

Spisová značka: 9717/2022

Vyřizuje: Petr Nový

Telefon: +420 388 459 087

E-mail: petr.novy@mesto.vimperk.cz

Dat. schránka: 9ydb7vm

Datum: 02.03.2022

Adresát:

DIPONT s.r.o.

Libouchec 505

40335 LIBOUCHEC

Vyjádření ke stavbě - „Rekonstrukce mostu v km 47,811 na trati Strakonice – Volary“

Dne 02.02.2022 obdržel Městský úřad Vimperk, odbor dopravy a silničního hospodářství, žádost o vyjádření ke stavbě „Rekonstrukce mostu v km 47,811 na trati Strakonice – Volary“, kterou podala Správa železnic, státní organizace, se sídlem Praha 1, Nové Město, Dlážďená 1003/7, PSČ 110 00, kterou zastupuje spol. DIPONT s.r.o., se sídlem č. p. 505, 403 35 Libouchec. K žádosti byla připojena část dokumentace pro vydání společného povolení.

Městský úřad Vimperk, odbor dopravy a silničního hospodářství, jako příslušný silniční správní úřad ve věcech silnic II. a III. třídy a veřejně přístupných účelových komunikací (dále jen silniční správní úřad) podle § 40 odst. 4 písm. a) zákona č. 13/1997 Sb., o pozemních komunikacích, ve znění pozdějších předpisů (dále jen zákon č. 13/1997 Sb.), a jako příslušný silniční správní úřad ve věcech místních komunikací na území města Vimperk podle § 40 odst. 5 písm. b) zákona č. 13/1997 Sb., uvádí k předloženému záměru následující:

1. Jelikož se je stavbou dotčena silnice I/4, je příslušným silničním správním úřadem Krajský úřad Jihočeského kraje, odbor dopravy a silničního hospodářství, podle ustanovení § 40 odst. 3 písm. d) zákona č. 13/1997 Sb.
2. Souhlasíme se stavbou „Rekonstrukce mostu v km 47,811 na trati Strakonice – Volary“ dle předložené dokumentace.

„otisk úředního razítka“

Petr Nový v. r.
zástupce vedoucí odboru dopravy
a silničního hospodářství

Digitálně podepsal Petr Nový
Datum: 02.03.2022 17:02:30 +01:00

Váš dopis značky:

Ze dne: 27.1.2022

Naše č. j.: KHSJC 02987/2022/HOK.PI-PT-ST
Spisová značka: S-KHSJC 02987/2022

Vyřizuje: MUDr. Bazgierová
Tel. číslo: 387 712 818

Datum: 4.2.2022

DIPONT s.r.o.
Klíšská 1432/18
400 01 Ústí nad Labem

Závazné stanovisko orgánu ochrany veřejného zdraví na akci:
„Rekonstrukce mostu v km 47,811 na trati Strakonice - Volary“ – pro společné povolení.

Krajská hygienická stanice Jihočeského kraje se sídlem v Českých Budějovicích (dále také „KHS Jč kraje“) jako orgán ochrany veřejného zdraví, místně příslušný podle § 11 odst. 1 písm. b) zákona č. 500/2004 Sb., správního řádu, ve znění pozdějších předpisů (dále jen „správní řád“ nebo „s. ř.“), a jako dotčený správní úřad při rozhodování ve věcech upravených zvláštními právními předpisy, které se dotýkají zájmů chráněných orgánem ochrany veřejného zdraví podle zákona č. 258/2000 Sb., o ochraně veřejného zdraví, ve znění pozdějších předpisů (dále jen „zákon č. 258/2000 Sb.“), vydává podle § 77 odst. 1 zákona č. 258/2000 Sb. ve spojení s § 149 správního řádu a ve spojení s § 4 odst. 2 zákona č. 183/2006 Sb., o územním plánování a stavebním řádu (stavební zákon), ve znění pozdějších předpisů toto

závazné stanovisko:

S návrhem projektové dokumentace pro společné povolení stavby: **„Rekonstrukce mostu v km 47,811 na trati Strakonice - Volary“ – pro společné povolení** (dále jen „projektová dokumentace“), zpracovaný v listopad /2021 zhotovitelem DIPONT s.r.o. – projektová a inženýrská činnost, Klíšská 1432/18, 400 01 Ústí nad Labem, IČ: 28693094, zodpovědný projektant Ing. Norbert Pelc, předložený orgánu ochrany veřejného zdraví dne 3.2.2022 žadatelem Správa železnic, státní organizace, se sídlem 110 00 Praha 1, Nové Město, Dlážděná 1003/7, IČ: 70994234, Stavební správa západ, Sokolovská 278/1955, 190 00 Praha 9 (dále jen „žadatel“), zastoupeným na základě plné moci ze dne 21.1.2021 zmocněncem společností DIPONT s.r.o. se sídlem č.p. 505, 403 35 Libouchec, IČ: 28693094 zastoupená Ing. Martou Novákovou, jako podkladu pro společné povolení

s e s o u h l a s í

Odůvodnění:

Žadatel podal KHS Jč kraje dne 3.2.2022 žádost o vydání závazného stanoviska k projektové dokumentaci na akci: **„Rekonstrukce mostu v km 2, 316 na trati Strakonice - Volary“ pro společné povolení.**

Předmětem projektu je rekonstrukce mostu v km 47,811 na trati Strakonice – Volary v k.ú. Račí, Kubova Huť. Stavba se nachází poblíž obce Kubova Huť. V předmětném místě železniční trať překonává silnici I/4. Jedná se o jednokolejnou neelektrifikovanou regionální trať č. 223 00. Stavba bude realizována v katastrech obcí Kubova Huť a Horní Vltavice. Stavba se nachází mimo zastavěné území obce. Stávající konstrukce bude kompletně vybourána včetně základových a skrytých konstrukcí. Bude vybudován nový železniční most. Nový mostní objekt je navržený jako otevřená rámová železobetonová konstrukce.

KHS Jč kraje posoudila předloženou projektovou dokumentaci. Ve věci nebyl shledán rozpor mezi předloženou projektovou dokumentací a zájmy chráněnými orgánem ochrany veřejného zdraví podle zákona č. 258/2000 Sb., o ochraně veřejného zdraví a o změně některých souvisejících zákonů ve znění pozdějších předpisů.

„otisk razítka“

MUDr. Mária Bazgierová

ved.oddělení HOK Písek - Prachatice - Strakonice



Pomáhat a chránit

KRAJSKÉ ŘEDITELSTVÍ POLICIE JIHOČESKÉHO KRAJE

Odbor služby dopravní policie

PCR02ETRPO90285790



Č.j. KRPC-17128-2/ČJ-2022-0200DP

České Budějovice 18. února 2022

**DIPONT s.r.o.
Libouchec 505
403 35 Libouchec**

„Rekonstrukce mostu v km 47,811 na trati Strakonice - Volary“ – stanovisko ke společnému územnímu a stavebnímu řízení

Policie ČR, odbor služby dopravní policie, Krajské ředitelství policie Jihočeského kraje v Č. Budějovicích, jako příslušný orgán vykonávající státní správu ve věcech bezpečnosti a plynulosti provozu na silnicích I. tříd na teritoriu Jihočeského kraje dle ust. §2 zákona č. 273/2008 Sb., o Policii České republiky, v platném znění, dle ust. §1 zákona č. 12/1997 Sb., o bezpečnosti a plynulosti provozu na pozemních komunikacích, v platném znění ke stavbě „Rekonstrukce mostu v km 47,811 na trati Strakonice - Volary“, sděluje následující:

Dle předložené projektové dokumentace, vyhotovené odbornou firmou DIPONT s.r.o., Libouchec 505, 403 35 Libouchec a zaslané na naši součást v elektronické podobě (dále jen předložená projektová dokumentace), ve smyslu ust. § 16 odst. 2 písm. b) zákona č. 13/1997 Sb., o pozemních komunikacích, v platném znění, **souhlasíme** s vydáním rozhodnutí ve společném územním a stavebním řízení pro výše uvedenou stavbu.

Dále dle předložené projektové dokumentace souhlasíme, ve smyslu ust. § 77 zákona č. 361/2000 Sb., o provozu na pozemních komunikacích, v platném znění, s navrženou místní úpravou provozu na pozemních komunikacích. Dopravní značení je nutno vyhotovit a osadit dle příslušných norem a technických podmínek odborně způsobilou osobou či firmou.

Ve věci přechodné úpravy provozu na pozemních komunikacích je nutno v dostatečném předstihu před vlastní realizací stavby vyžádat stanovisko od věcně a místně příslušného útvaru Policie ČR,

Policie České republiky
Krajské ředitelství policie Jihočeského kraje
Lanova 26
370 74 České Budějovice

www.policie.cz


Tel.: +420 974 221 257
Email: krpc.osdp@pcr.cz

jímž je dopravní inspektorát Územního odboru Prachatice, Krajského ředitelství policie Jihočeského kraje.

z.r. kpt. Ing. Stanislav Vorel
(podepsáno elektronicky)

plk. Mgr. Jiří Ondruška
vedoucí OSDP

Na vědomí:
PČR, KŘP JČk, ÚO Prachatice, Dopravní inspektorát



KRAJSKÝ ÚŘAD

JIHOČESKÝ KRAJ

Odbor životního prostředí, zemědělství a lesnictví

Oddělení ochrany přírody, ZPF, SEA a CITES

U Zimního stadionu 1952/2

370 76 České Budějovice



KUCBX0125303

Váš dopis zn.:

Ze dne:

Naše č. j.:

Sp. zn.:

Vyřizuje:

Telefon:

E-mail:

02.02.2022

KUJCK 20157/2022

OZZL 18550/2022/jahor SO2

Jarmila Hořejší

386 720 718

horejsi@kraj-jihocesky.cz

Vážená paní

Bc. Kateřina Brabcová, DIS.

DIPONT s.r.o.

Projektová a inženýrská činnost

Klišská 1432/18

400 01 Ústí nad Labem

Datum:

02.06.2022

„Rekonstrukce mostu v km 47,811 na trati Strakonice – Volary“ – souhrnné vyjádření

Krajský úřad Jihočeského kraje, odbor životního prostředí, zemědělství a lesnictví (dále jen krajský úřad) obdržel dne 02.02.2022 žádost o vyjádření k projektové dokumentaci pro společné územní a stavební řízení „**Rekonstrukce mostu v km 47,811 na trati Strakonice – Volary**“. Žadatel je společnost DIPONT s.r.o., projektová a inženýrská činnost, se sídlem Klišská 1432/18, 400 01 Ústí nad Labem, IČO: 286 93 094, zplnomocněná státní organizací Správa Železnic, se sídlem Dlážděná 1003/7, Nové Město, 110 00 Praha 1, IČO: 709 94 234 (dále jen žadatel).

Předmětem projektové dokumentace je demolice stávajícího mostního objektu převádějící jednokolejnou neelektrifikovanou regionální železniční trať Strakonice – Volary přes silnici I. třídy I/4. V rámci stavby dojde ke kompletnímu odstranění stávající konstrukce. Stavbou bude vybudován nový železniční most, který umožní budoucí uspořádání silnice pod mostem v kategorii S 9,5. V rámci stavby bude upraven železniční svršek v rozsahu od km 47,702 do km 47,930.

Stavba je situována na následující pozemky s parc. č. 260, 188/4 a 232 v k.ú. Račí, v k.ú. Kubova Huť jsou dotčeny pozemky s parc. č. 382 a 392/5.

Na základě kompetencí svěřených krajskému úřadu, podle jednotlivých složkových zákonů na úseku životního prostředí krajský úřad sděluje následující:

Vyjádření z hlediska zákona č. 114/1992 Sb., o ochraně přírody a krajiny, ve znění pozdějších předpisů:

Podle uvedeného zákona není krajský úřad příslušným orgánem ochrany přírody. V tomto případě je jím Správa NP a CHKO Šumava.

Vyřizuje: Jarmila Hořejší, tel.: 386 720 718

Vyjádření z hlediska zákona č. 254/2001 Sb., o vodách a o změně některých zákonů (vodní zákon), ve znění pozdějších předpisů:

Projektová dokumentace pro společné povolení „Rekonstrukce mostu v km 47,811 na trati Strakonice – Volary“ se nedotýká zájmů krajského úřadu hájených v přenesené působnosti podle § 107 vodního zákona. Příslušným vodoprávním úřadem je Městský úřad Vimperk, odbor životního prostředí.

Vyřizuje Ing. Hana Zahradníková, tel.: 386 720 728

Vyjádření z hlediska zákona č. 100/2001 Sb., o posuzování vlivů na životní prostředí a o změně některých souvisejících zákonů (zákon o posuzování vlivů na životní prostředí), ve znění pozdějších předpisů (dále jen zákon):

Na základě předložených materiálů krajský úřad sděluje, že uvedený projekt **nepodléhá zjišťovacímu řízení** podle § 7 zákona.

Odůvodnění:

U předkládaného projektu „Rekonstrukce mostu v km 47,811 na trati Strakonice – Volary“ lze vzhledem k jeho charakteru a povaze vyloučit naplnění díkce jednotlivých bodů uvedených v kategorii I a II přílohy č. 1 k zákonu. Stavbou dojde k dotčení pozemků nacházejících se ve II., III. a IV. zóně CHKO Šumava (na pomezí správních území obcí Kubova Huť a Horní Vltavice) v k. ú. Kubova Huť a v k. ú. Račí. Příslušný orgán ochrany přírody Agentura ochrany přírody a krajiny České republiky, oddělení Správa NP a CHKO Šumava dále ve svém závazném stanovisku dle § 44 zákona č. 114/1992 Sb., o ochraně přírody a krajiny, ve znění pozdějších předpisů (dále také ZOPK) ze dne 27. 4. 2022 pod č. j. SZ NPS 01091/2022/2 – NPS 04898/2022 vyloučila pro záměr závazné nebo nevratné poškození přírodních stanovišť, k jejichž ochraně je evropsky významná lokalita určena. Aby k závažnému poškození uvedených evropských přírodních stanovišť skutečně nedošlo, stanovila Správa pro provedení stavby podmínky č. 1, 4 a 5 viz níže. Umístěním a provedením stavby se nepředpokládá ohrožení žádného zvláště chráněného druhu (dále jen „ZCHD“) rostlin a živočichů, pro jejichž ochranu jsou uvedeny základní podmínky v § 49 a § 50 ZOPK. S ohledem na souhlasné závazné stanovisko orgánu ochrany přírody se nejedná ve smyslu zákona ani o záměr naplňující ustanovení § 4 odst. 1 písm. f) zákona.

Z výše uvedených důvodů záměr nepodléhá zjišťovacímu řízení podle § 7 zákona.

Pro vlastní provedení stavby stanovil příslušný orgán ochrany přírody Správa Národního parku Šumava ve smyslu ZOPK a navazujících právních předpisů tyto podmínky:

1. Dočasný zábor území pro realizaci stavby bude proveden jen v nezbytně nutném rozsahu, který bude dohodnut mezi dodavatelem stavby a zástupcem orgánu ochrany přírody při předání staveniště.

2. Pokud bude potřeba při provádění stavby odstranit některé dřeviny, musí být postupováno v souladu s ustanovením § 8 odst. 1 ZOPK, podle něhož je ke kácení dřevin nezbytné povolení orgánu ochrany přírody anebo podle § 8 odst. 6 ZOPK, podle něhož je ke kácení dřevin pro účely stavebního záměru nezbytné závazné stanovisko orgánu ochrany přírody příslušného k povolení kácení dřevin. Jaké dřeviny (podle velikosti a charakteristiky) je možné pokácet bez povolení, stanovuje vyhláška Ministerstva životního prostředí č. 189/2013 Sb., o ochraně dřevin a povolování jejich kácení, ve znění vyhlášky č. 222/2014 Sb. Orgánem ochrany přírody kompetentním k povolování kácení dřevin, a tím i k vydání závazného stanoviska je v k. ú. Kubova Huť Obecní úřad Kubova Huť a v k. ú. Račí Obecní úřad Horní Vltavice.

3. Před zahájením stavebních prací budou provedena opatření pro ochranu v blízkosti stavby nacházejících se dřevin, které nebudou odstraňovány. Při realizaci opatření doporučuje Správa využití ČSN 83 9061 Ochrana stromů, porostů a vegetačních ploch při stavebních pracích.

4. Po dokončení stavby bude narušený terén uveden do stavu blízkému původnímu, obnažené plochy nebudou osévány, v případě, že by to bylo z nějakých důvodů nutné (např. kvůli stabilitě svahů), tak nesmí být pro osetí použito osivo obsahující semena geograficky nepůvodních druhů rostlin.

5. Správa bude min. 7 dní předem informována o termínu předání staveniště, k němuž bude zástupce Správy přizván.

Vyřizuje: Ing. Pernikářová, tel.: 386 720 648

Vyjádření z hlediska zákona č. 334/1992 Sb., o ochraně zemědělského půdního fondu, ve znění pozdějších předpisů (dále jen zákon):

Krajský úřad Jihočeského kraje, odbor životního prostředí, zemědělství a lesnictví, jako příslušný orgán ochrany zemědělského půdního fondu (ZPF) sděluje k oznámení výše uvedeného záměru následující vyjádření:

Záměr je z části navržen na pozemku 188/4 v k. ú. Račí náležející dle § 1 odst. 2 zákona do ZPF. Návrh na vydání závazného stanoviska pro udělení souhlasu k odnětí zemědělské půdy ze ZPF (podle § 9 odst. 6 zákona)

podává právnická nebo fyzická osoba dle § 18 zákona č. 334/1992 Sb., vždy u místně příslušného správního orgánu, kterým je v tomto případě Městský úřad Vimperk, odbor životního prostředí. Tento orgán ochrany ZPF návrh posoudí a není-li příslušný k jeho posouzení, postoupí ho se svým stanoviskem příslušnému orgánu ochrany. Náležitosti tohoto podání jsou uvedeny v ust. § 9 odst. 6 zákona.

V případě, že stavba bude trvat méně než 1 rok včetně doby potřebné k uvedení zemědělské půdy do původního stavu, není dle ust. § 9 odst. 2 písm. d) zákona třeba souhlasu k trvalému odnětí zemědělské půdy ze ZPF. Zahájení zemních prací musí být však písemně oznámeno 15 dní předem orgánu ochrany ZPF (Městský úřad Vimperk, odbor životního prostředí) uvedenému v ust. § 15 zákona.

Vyřizuje: Ing. Jarmila Hořejší, tel.: 386 720 718

Vyjádření z hlediska zákona č. 201/2012 Sb., o ochraně ovzduší, ve znění pozdějších předpisů:

Bez připomínek.

Vyřizuje: Ing. Hana Pacáková, tel.: 386 720 715

Vyjádření podle zákona č. 541/2020 Sb., o odpadech a o změně některých dalších zákonů, ve znění pozdějších předpisů:

Příslušným orgánem k vydání závazného stanoviska je Městský úřad Vimperk, odbor životního prostředí, dle § 146 odst. 3 zákona č. 541/2020 Sb., o odpadech, v platném znění.

Vyřizuje: Ing. Hana Pacáková, tel.: 386 720 715

Vyjádření dle zákona č. 289/1995 Sb., zákon o lesích a o změně a doplnění některých zákonů, ve znění pozdějších předpisů (dále jen „ZoL“):

Příslušným orgánem k vydání vyjádření je Městský úřad Vimperk, odbor životního prostředí.

Vyřizuje: Ing. Pavel Pöschko, tel.: 386 720 716

Vyjádření z hlediska zákona č. 224/2015 Sb., o prevenci závažných havárií způsobených vybranými nebezpečnými chemickými látkami nebo chemickými směsmi a o změně zákona č. 634/2004 Sb., o správních poplatcích, ve znění pozdějších předpisů, (zákon o prevenci závažných havárií), ve znění pozdějších předpisů:

Na předložený záměr „Rekonstrukce mostu v km 47,811 na trati Strakonice – Volary“ se zákon o prevenci závažných havárií nevztahuje – nejedná se o objekt, ve kterém je nebo bude umístěna nebezpečná látka vyjmenovaná v příloze č. 1 k tomuto zákonu.


Vyřizuje: Ing. Marcela Jirková, tel.: 386 720 771

Vyjádření z hlediska zákona č. 76/2002 Sb., o integrované prevenci a omezování znečištění, o integrovaném registru znečišťování a o změně některých zákonů (zákon o integrované prevenci), ve znění pozdějších předpisů:

Na předložený záměr „Rekonstrukce mostu v km 47,811 na trati Strakonice – Volary“ se zákon o integrované prevenci nevztahuje – nejedná se o zařízení, ve kterém by byla prováděna průmyslová činnost vyjmenovaná v příloze č. 1 k tomuto zákonu.

Vyřizuje: Ing. Marcela Jirková, tel.: 386 720 771

Ing. Zdeněk Klimeš
vedoucí odboru



KRAJSKÝ ÚŘAD

JIHOČESKÝ KRAJ

Odbor dopravy a silničního hospodářství

Oddělení silničního hospodářství

U Zimního stadionu 1952/2

370 76 České Budějovice



KUCBX012Q77R

Naše č. j.:

KUJCK 42446/2022

Sp. zn.:

ODSH 30131/2022/pelu1 SO

DIPONT s.r.o.,

Klišská 1432/18

400 01 Ústí nad Labem

Vyřizuje:

Ing. Jiří Urban

Telefon:

386 720 143

E-mail:

urban@kraj-jihocesky.cz

Datum:

5. 4. 2022

VYJÁDŘENÍ KE STAVBĚ „REKONSTRUKCE MOSTU V KM 47,811 NA TRATI STRAKONICE - VOLARY“.

Krajský úřad Jihočeský kraj, odbor dopravy a silničního hospodářství, jako příslušný silniční správní úřad (dle § 40 odst. 3 písm. d) zákona č. 13/1997 Sb., o pozemních komunikacích, v platném znění, ve znění pozdějších předpisů), obdržel od právnické osoby DIPONT s.r.o., Klišská 1432/18, 400 01 Ústí nad Labem, IČO 286 93 094, žádost o vyjádření ke stavbě „Rekonstrukce mostu v km 47,811 na trati Strakonice - Volary“, které bude sloužit jako podklad pro společné řízení.

Na základě předložené dokumentace zpracované žadatelem z data 03/2022, nemáme z pozice silničního správního úřadu pro silnice I. třídy námitek k vydání společného povolení, a to za předpokladu splnění následujících podmínek:

- Tuto stavbu je nutné koordinovat s Ředitelstvím silnic a dálnic ČR, správou České Budějovice, a to hlavně z toho důvodu, aby ve výsledku měla podjízdna výška mostu normovou hodnotu dle předložené projektové dokumentace.
- V případě, že si zmíněná stavba si vyžádá zásah do silničního pozemku silnice I/4, požádá zhotovitel stavby u zdejšího silničního správního úřadu min. 1 měsíc před zahájením stavby o povolení zvláštního užívání silnice I/4 a v případě omezení silničního provozu o stanovení přechodné úpravy silničního provozu po dobu provádění prací. Bude doloženo DIO (dopravně inženýrské opatření), odsouhlasené Policií ČR, KŘP Jčk, Dopravním inspektorátem Prachatic. Dle rozsahu prací a potřebného záboru silnice I/4 rozhodne zdejší silniční správní úřad, zda bude nutné vydat i povolení částečné uzavírky silnice I/4.

Ing. Mária Čejková

vedoucí oddělení silničního hospodářství



POVODÍ VLTAVY

Povodí Vltavy, státní podnik
závod Horní Vltava
Litvínovická 5
370 01 České Budějovice

TEL.: 387 683 103
FAX: 387 203 620

BANKOVNÍ SPOJENÍ:
UniCredit Bank
Czech Republic and Slovakia, a.s.
č.ú.: 3000311064/2700

DIPONT s.r.o.
č.p. 505
403 35 Libouchec



VÁŠ DOPIS ZNAČKY/ ZE DNE

-/3. 2. 2022

NAŠE ZNAČKA

PVL-10618/2022/140

VYŘIZUJE/ LINKA

M. Nedvědová

DATUM

9. 2. 2022

K.ú. Račí, Kubova Huť, okres Prachatice, kraj Jihočeský, č.h.p. 1-08-02-0040-0-00, VÚ: HVL 1260;

„Rekonstrukce mostu v km 47,811 na trati Strakonice - Volary“ – stanovisko správce povodí

Dne 3. 2. 2022 jste nám předložili ke stanovisku projektovou dokumentaci ke stavebnímu řízení „Rekonstrukce mostu v km 47,811 na trati Strakonice - Volary“ (projektant: DIPONT s.r.o., č.p. 505, 403 35 Libouchec, č.zak. D20208, v 03/2022).

Projektová dokumentace řeší rekonstrukci mostu v km 47,811 na trati Strakonice-Volary, poblíž obce Kubova Huť. V rámci stavby dojde ke kompletnímu odstranění stávající konstrukce. Stavbou bude vybudován nový železniční most, který umožní budoucí uspořádání silnice pod mostem. Rovněž bude upraven železniční svršek v rozsahu od km 47,702 do km 47,930.

V zájmovém území výše uvedeného záměru se nachází drobný vodní tok Arnoštský potok IDVT 10245343, který je ve správě Lesy ČR, s.p. Rekonstrukce mostu se nedotýká žádných vodních toků, ani pozemků ve správě Povodí Vltavy, státní podnik.

Uvedený záměr se nachází v povodí útvaru povrchových vod HVL 1260 Volyňka od pramene po tok Spůlka. Vzhledem k rozsahu stavby lze předpokládat, že záměr nebude mít vliv na stav útvaru povrchových ani podzemních vod.

I. Na základě ustanovení § 54 odst. 4 zákona č. 254/2001 Sb., o vodách a o změně některých zákonů (vodní zákon), ve znění pozdějších předpisů, vyhlášky č. 183/2018 Sb., o náležitostech rozhodnutí a dalších opatření vodoprávního úřadu a o dokladech předkládaných vodoprávnímu úřadu, ve znění pozdějších předpisů, vydává Povodí Vltavy, státní podnik, jako příslušný správce povodí v dílčím povodí Horní Vltavy k předloženému záměru následující

s t a n o v i s k o :

Z hlediska zájmů daných platným Národním plánem povodí Labe a Plánem dílčího povodí Horní Vltavy dle ustanovení § 24 až § 26 vodního zákona je uvedený záměr možný, protože lze předpokládat, že záměrem nedojde ke zhoršení chemického stavu a ekologického stavu dotčeného vodního útvaru povrchových vod a chemického stavu a kvantitativního stavu útvaru podzemních vod, a že nebude znemožněno dosažení jejich dobrého stavu. Toto hodnocení vychází z posouzení souladu daného záměru s výše uvedenými platnými dokumenty.



Z hlediska dalších zájmů daných vodním zákonem souhlasíme s uvedeným záměrem bez připomínek.

Toto stanovisko správce povodí platí dva roky ode dne jeho vydání.



Povodí Vltavy,

státní podnik 4
závod Horní Vltava

Litvinovická 5, 370 01 České Budějovice

Ing. Vladimír Rohlík
vedoucí střediska PPV

CO: spis



SPRÁVA NÁRODNÍHO PARKU ŠUMAVA

Odbor ochrany kulturní krajiny a CHKO Šumava

DIPONT s. r. o. – projektová a inženýrská činnost
Klíšská 1432/18
400 01 Ústí nad Labem

naše značka
SZ NPS 01091/2022/2 – NPS 04898/2022

datum
27. 4. 2022

vyřizuje / linka
Kavlík / 388450246

Z á v a z n é s t a n o v i s k o

Správa Národního parku Šumava (dále jen „Správa“) jako věcně a místně příslušný orgán ochrany přírody podle § 75 odst. 1 písm. f) zákona ČNR č. 114/1992 Sb., o ochraně přírody a krajiny, ve znění pozdějších předpisů (dále jen „ZOPK“), vykonávající státní správu v ochraně přírody a krajiny podle § 75 odst. 3 ZOPK na území Národního parku Šumava a Chráněné krajinné oblasti Šumava podle § 78 odst. 2, tímto v řízení o vydání závazného stanoviska podle § 149 zákona č. 500/2004 Sb., správní řád, ve znění pozdějších předpisů (dále jen „správní řád“),

vydává podle § 12 odst. 2 a § 44 odst. 1 ZOPK

**Správě železnic, státní organizaci, IČO: 70994234,
se sídlem Dlážďená 1003/7, Nové Město, 110 00 Praha 1,
zastoupené na základě plné moci
spol. DIPONT s. r. o., IČO: 28693094, se sídlem Libouchec 505, 403 35 Libouchec,**

s o u h l a s

s vydáním opatření stavebního úřadu pro realizaci stavby s názvem:

„Rekonstrukce mostu v km 47,811 na trati Strakonice – Volary“

podle projektové dokumentace vypracované spol. DIPONT s. r. o. (hlavní projektant: Ing. Petr Novák, specialista a odpovědný projektant: Ing. Martin Píšek, zpracovatel: Ing. Norbert Pelc), která byla předložena Správě jako příslušnému orgánu ochrany přírody spolu se žádostí o závazné stanovisko.

Pro vlastní provedení stavby stanovuje Správa v zájmu ochrany přírody a krajiny podle ZOPK a navazujících právních předpisů tyto podmínky:

1. Dočasný zábor území pro realizaci stavby bude proveden jen v nezbytně nutném rozsahu, který bude dohodnut mezi dodavatelem stavby a zástupcem orgánu ochrany přírody při předání staveniště.

2. Pokud bude potřeba při provádění stavby odstranit některé dřeviny, musí být postupováno v souladu s ustanovením § 8 odst. 1 ZOPK, podle něhož je ke kácení dřevin nezbytné povolení orgánu ochrany přírody anebo podle § 8 odst. 6 ZOPK, podle něhož je ke kácení dřevin pro účely stavebního záměru nezbytné závazné stanovisko orgánu ochrany přírody příslušného k povolení kácení dřevin. Jaké dřeviny (podle velikosti a charakteristiky) je možné pokácet bez povolení, stanovuje vyhláška Ministerstva životního prostředí č. 189/2013 Sb., o ochraně dřevin a povolování jejich kácení, ve znění vyhlášky č. 222/2014 Sb. Orgánem ochrany přírody kompetentním k povolování kácení dřevin a tím i k vydání závazného stanoviska je v k. ú. Kubova Huť Obecní úřad Kubova Huť a v k. ú. Račí Obecní úřad Horní Vltavice.

3. Před zahájením stavebních prací budou provedena opatření pro ochranu v blízkosti stavby nacházejících se dřevin, které nebudou odstraňovány. Při realizaci opatření doporučuje Správa využití ČSN 83 9061 Ochrana stromů, porostů a vegetačních ploch při stavebních pracích.

4. Po dokončení stavby bude narušený terén uveden do stavu blízkému původnímu, obnažené plochy nebudou osévány, v případě, že by to bylo z nějakých důvodů nutné (např. kvůli stabilitě svahů), tak nesmí být pro osetí použito osivo obsahující semena geograficky nepůvodních druhů rostlin.

5. Správa bude min. 7 dní předem informována o termínu předání staveniště, k němuž bude zástupce Správy přizván.

Závazné stanovisko je vydáváno pro účely společného územního a stavebního řízení vedeného podle zákona č. 183/2006 Sb., o územním plánování a stavebním řádu, ve znění pozdějších předpisů. Jeho obsah je podle § 149 správního řádu závazný pro výrokovou část rozhodnutí nebo obsah jiného opatření příslušného stavebního úřadu.

Odůvodnění:

Správa obdržela žádost Správy železnic, státní organizace, se sídlem Dlážďená 1003/7, Nové Město, 110 00 Praha 1, zastoupené na základě plné moci spol. DIPONT s. r. o., se sídlem Libouchec 505, 403 35 Libouchec, o závazné stanovisko pro společné územní a stavební řízení ke stavbě s názvem: „Rekonstrukce mostu v km 47,811 na trati Strakonice – Volary“ (dále také jen „stavba“). K žádosti byla přiložena plná moc k zastupování pro spol. DIPONT s. r. o. a projektová dokumentace vypracovaná spol. DIPONT s. r. o. (odpovědný projektant: Ing. Martin Píšek).

Stavbou dojde k dotčení pozemků nacházejících se ve II., III. a IV. zóně CHKO Šumava (na pomezí správních území obcí Kubova Huť a Horní Vltavice) v k. ú. Kubova Huť a v k. ú. Račín, což znamená, že podle § 44 odst. 1 ZOPK nelze bez závazného stanoviska orgánu ochrany přírody (Správy) vydat mj. územní rozhodnutí a stavební povolení (závazné stanovisko podle § 44 odst. 1 ZOPK se nevydává jen u staveb v zastavěném území obce ve čtvrté zóně CHKO – § 44 odst. 2 ZOPK).

Dnem doručení žádosti bylo zahájeno řízení o vydání závazného stanoviska.

Jedná se o rekonstrukci stávajícího mostu. Stávající mostní objekt převádí jednokolejnou neelektrifikovanou regionální železniční trať přes silnici I/4. V rámci stavby dojde ke kompletnímu odstranění stávající konstrukce a bude vybudován nový železniční most, který umožní budoucí uspořádání silnice pod mostem v kategorii S9,5. V rámci stavby bude upraven železniční svršek v rozsahu od km 47,702 do km 47,930. Kompozice prostorového řešení zůstane přiměřeně zachována, ale vzhledem k požadavku na převedení silnice na kategorii S9,5 v mostním otvoru, dojde ke zvětšení délky přemostění a šířky mostu. Nově navržená konstrukce bude tvořená železobetonovým monolitickým rámem s příčlím s tuhou výztuží. Opěry a křídla budou obloženy žulovým obkladem z řádkového zdiva.

Stavba je členěna na tyto stavební objekty: SO 11-10-01 Železniční svršek a spodek, SO 11-20-01 Most v km 185,819 a SO 11-30-01 Ochrana vedení Správy železnic.

V rámci SO 11-10-01 (Železniční svršek a spodek) dojde v celé délce oblouku procházejícího rekonstruovaným mostem (ev. km 47,811) k vytržení stávajícího kolejového roštu, k odtěžení stávajícího kolejového lože a po dokončení prací ke zřízení nového kolejového lože a následnému vložení nového kolejového roštu s kolejnicemi 49 E1 na ocelových pražcích Y. V úseku za rekonstruovaným železničním mostem se železniční trať nachází v náspu, vlivem navrženého zdvihu koleje a stávající nedostatečné šířce koruny náspu drážního tělesa zde dojde k rozšíření drážní stezky pomocí opěrných gabionových zdí vedoucích po obou stranách koleje o délkách 12,9 a 13,3 m a v navazující části tratě bude podél pravé strany koleje drážní stezka rozšířena přispávkou se svahovými stupni o celkové délce 17,8 m. Před rekonstruovaným mostem prochází trať zářezem, kolej zde bude odvodněna podélnými trativody, které budou vyvedeny na svah tělesa v místě přilehlého

mostu a podél pravé strany koleje také zde dojde k rozšíření stezky pomocí zárubní gabionové zídky.

SO 11-20-01 (Most v km 185,819) spočívá v demolici stávajícího mostu s kompletním odstraněním spodní stavby a ve vybudování nového mostního objektu, který je navržen jako otevřená rámová železobetonová konstrukce s příčlím s tuhou výztuží ze svařovaných ocelových nosníků. Most je navržen o šikmosti 75°(pravá) s délkou přemostění 16,5 m, konstrukce bude založena na základových pásech na skalním podloží, rámová příčel je navržena ve sklonu 3 %. Minimální podjezdná výška silnice ve stávajícím stavu je 4,58 m, v rámci souvisejícího projektu optimalizace silnice I/4 bude podjezdná výška zvětšena na 4,80 m + rezerva min. + 0,625 m.

SO 11-30-01 (Ochrana vedení sítí Správy železnic) řeší ochranu vedení stávajících sítí po dobu výstavby. Vedení uložené do paty kolejnice bude po stavbě vloženo do kabelového žlabu vedle římsy.

Správa posoudila navrhovanou stavbu a její vliv na dotčené území CHKO a zhodnotila ji podle hledisek a kritérií vyplývajících ze ZOPK a bližších ochranných podmínek CHKO. Ustanovení § 44 odst. 1 ZOPK nestanoví žádná konkrétní kritéria, podle nichž mají orgány ochrany přírody věc, která je předmětem závazného stanoviska, posuzovat. Soudní judikatura vyložila, že při vydávání závazného stanoviska je třeba vycházet z účelu ZOPK a z účelu a cílů ochrany zvláště chráněného území a srovnat, zda zamýšlená stavba (činnost) neznamená vzhledem ke konkrétním okolnostem nepřiměřený zásah do chráněného území (v tomto případě CHKO Šumava).

Účel a cíle ochrany CHKO Šumava vyplývají z ustanovení § 25 odst. 1 ZOPK (za chráněné krajinné oblasti lze podle tohoto ustanovení ZOPK vyhlásit rozsáhlá území s harmonicky utvářenou krajinou, charakteristicky vyvinutým reliéfem, významným podílem přirozených ekosystémů lesních a trvalých travních porostů, s hojným zastoupením dřevin, popřípadě s dochovanými památkami historického osídlení) a z čl. 1 výnosu MK ČSR čj. 5954/75 o nové právní úpravě CHKO Šumava, kde je uvedeno, že posláním CHKO Šumava je ochrana všech hodnot krajiny, jejího vzhledu a jejích typických znaků, i přírodních zdrojů a vytváření vyváženého životního prostředí; k typickým znakům krajiny náleží zejména její povrchové utváření, včetně vodních toků a ploch, její vegetační kryt a volně žijící živočišstvo, rozvržení a využití lesního a zemědělského půdního fondu a ve vztahu k ní také rozmístění a urbanistická skladba sídlišť, architektonické skladby a místní zástavba lidového rázu.

Po posouzení a vyhodnocení stavby Správa konstatuje, že:

1) Stavba se nedostane do zásadní kolize se zájmem ochrany územního systému ekologické stability krajiny (dále jen „ÚSES“), jehož ochrana je povinností všech vlastníků a uživatelů pozemků a jeho vytváření veřejným zájmem (§ 4 odst. 1 ZOPK). Stavba sice částečně zasáhne do jedné z částí ÚSES – do lokálního biokoridoru, ale jeho funkčnost by mohla být snížena jen pod dobu provádění stavby, po jejím ukončení bude funkčnost dotčeného koridoru obnovena.

2) Stavba nebude v kolizi s ochranou žádného významného krajinného prvku, zejména s jeho ekologicko stabilizační funkcí, která je jeho hlavním smyslem (§ 4 odst. 2 ZOPK).

3) Podle § 7 odst. 1 ZOPK jsou všechny dřeviny chráněny před poškozováním a ničením. Dle projektové dokumentace by se měly odstraňovat jen náletové dřeviny, ale Správa přesto stanovila pro provedení stavby podmínky č. 2 a 3, aby nedošlo k nadměrnému odstranění dřevin a aby dřeviny, které zůstanou ponechány, byly ochráněny před poškozením

4) Stavbou dojde k přijatelnému zásahu do krajinného rázu dotčeného místa. Krajinný ráz je formulován v § 12 ZOPK jako přírodní, kulturní a historická charakteristika určitého místa (oblasti). Krajinný ráz na území CHKO je tímto ustanovením ZOPK a dále bližšími ochrannými podmínkami uvedenými ve výnosu MK ČSR čj. 5954/75 o nové právní úpravě CHKO Šumava chráněna před činnostmi snižující jeho estetickou a přírodní hodnotu. Jedná se o rekonstrukci stávající stavby, prostorově se stavba výrazně nezvětšuje a opěry a křídla mostu budou obloženy kamenným žulovým obkladem (čímž stavba dostane do určité míry přírodní charakter), takže nově řešeným mostem nedojde při srovnání se stávajícím stavem k výrazně negativnímu vlivu na krajinný ráz stavbou dotčeného místa.

5) Realizace stavby se nedostane do rozporu s ustanovením § 25 odst. 2 ZOPK, které vyžaduje při hospodářském využívání území CHKO, aby se zlepšoval a udržoval jejich přírodní stav a byly zachovány a vytvořeny jejich optimální ekologické funkce. Jedná se o rekonstrukci stávající stavby, při jejíž realizaci dojde částečně k dotčení okolních přírodně hodnotných pozemků. Aby nedošlo k zásadnímu zhoršení těchto dotčených částí pozemků, stanovila Správa pro provedení stavby podmínky č. 1 a 4.

6) Provedením stavby by nemělo dojít k rozporu se základními ochrannými podmínkami CHKO uvedenými v § 26 ZOPK. Aby nebyl porušen ani zákaz uvedený v § 26 odst. 1 písm. d) ZOPK (*na celém území CHKO je zakázáno povolovat nebo uskutečňovat záměrné rozšiřování geograficky nepůvodních druhů rostlin*), musí být splněna Správou stanovená podmínka č. 4.

7) Provedením stavby nedojde k zásadnímu rozporu ani s bližšími ochrannými podmínkami CHKO Šumava vyplývajících ze zřizovacího předpisu tohoto zvláště chráněného území.

8) Realizací stavby dojde také k dotčení pozemků, na nichž se nacházejí evropská přírodní staveniště, která jsou předmětem ochrany Evropsky významné lokality Šumava. Na pozemku parc. č. 226/6 v k. ú. Račín je „vymapováno“ stanoviště 6520-Horské sečené louky a na pozemek parc. č. 392/5 v k. ú. Kubova Huť zasahuje stanoviště 91E0*-Smíšené jasanovo-olšové lužní lesy temperátní a boreální Evropy. Podle § 45g ZOPK může orgán ochrany přírody udělit kladné stanovisko pro evropsky významnou lokalitu pouze v případě, že bude vyloučeno závazné nebo nevratné poškozování přírodních stanovišť, k jejichž ochraně je evropsky významná lokalita určena. Aby k závažnému poškození uvedených evropských přírodních stanovišť skutečně nedošlo, stanovila Správa pro provedení stavby podmínky č. 1, 4 a 5.

9) Umístěním a provedením stavby se nepředpokládá ohrožení žádného zvláště chráněného druhu (dále jen „ZCHD“) rostlin a živočichů, pro jejichž ochranu jsou uvedeny základní podmínky v § 49 a § 50 ZOPK. Správě zde není znám výskyt žádných ZCHD.

Po vyhodnocení žádosti a její přílohy (projektové dokumentace) vydala Správa souhlas s vydáním opatření stavebního úřadu pro realizaci stavby, ale stanovila pro provedení stavby podmínky, které je nutné splnit, aby provedením stavby nedošlo k ohrožení zájmů chráněných orgány ochrany přírody podle ZOPK.

Poučení:

Souhlas je závazným stanoviskem ve smyslu § 149 správního řádu.

Podle § 149 odst. 1 správního řádu není závazné stanovisko samostatné rozhodnutí ve správním řízení a jeho obsah je závazný pro výrokovou část rozhodnutí správního orgánu.

Závazné stanovisko nemá povahu samostatného správního rozhodnutí, a tak se nelze proti němu odvolat, ale jeho obsah lze napadnout v rámci odvolání podaného proti rozhodnutí správního orgánu, které bylo podmíněno příslušným závazným stanoviskem.

Podle § 149 odst. 8 správního řádu lze nezákonné závazné stanovisko zrušit nebo změnit v přezkumném řízení, k němuž je příslušný nadřízený správní orgán správního orgánu, který vydal závazné stanovisko.

Ing. Silvie Havlátková
vedoucí Odboru ochrany kulturní krajiny a CHKO Šumava

Na vědomí:

Drážní úřad, Územní odbor Plzeň, Škroupova 1017/11, 301 36 Plzeň



Dne: 20. června 2022

Vaše zn.:

Naše zn.:

Vyřizuje: Ing. Josef Čejka

E-mail: Josef.Cejka@rsd.cz

Telefon: +420 954 906 164

DIPONT s.r.o.

Klišská 1432/18

Ústí nad Labem

400 01

Věc: Závazné stanovisko pro společné územní a stavební řízení ke stavbě „Rekonstrukce mostu v km 47,811 na trati Strakonice - Volary“

Na základě Vaší žádosti o naše závazné stanovisko k projektové dokumentaci pro společné územní a stavební řízení stavby „Rekonstrukce most v km 47,811 na trati Strakonice- Volary“ ze dne 21.01.2022 Ředitelství silnic a dálnic ČR, správa České Budějovice sděluje následující;

S realizací předmětné stavby dle předložené projektové dokumentace **souhlasíme při dodržení níže uvedených podmínek:**

- realizací předmětné stavby nedojde ke škodám na majetku ŘSD ČR; v opačném případě bude případná škoda v plném rozsahu nahrazena,
- staveništní doprava v průběhu realizace předmětné stavby neznečistí vozovku přilehlé silnice č. I/4; vozidla stavby budou vjíždět na komunikaci řádně očištěná,
- případné změny oproti předložené PD budou předem konzultovány s ŘSD ČR, Správou České Budějovice.

S pozdravem

ŘEDITELSTVÍ SILNIC A DÁLNIC ČR
správa České Budějovice
Lidická 49/110 (12)
370 44 ČESKÉ BUDĚJOVICE

20. 06. 2022

Tomáš Voráček
vedoucí provozního úseku
ŘSD ČR, správa České Budějovice
Lidická 49/110, 370 44 České Budějovice



LESY ČESKÉ REPUBLIKY, S.P., OŘ jižní ČechySadová 2388/19, Dobrá Voda u Českých Budějovic 373 16, tel. +420956944311, Fax.: +420 ,
or944@lesycr.cz, ID DS: e8jcfsn**DIPONT s.r.o.
Klíšská 1432
400 01 Ústí nad Labem**

VÁŠ DOPIS ZN.

ČÍSLO JEDNACÍ

SPISOVÁ ZNAČKA

DATUM

LCR944/000925/2022

LCR0007134/2022

14.02.2022

VYŘIZUJE

TELEFON

GSM

FAX

E-MAIL

Mikeš Petr

956 944 363

Petr.Mikes@lesycr.cz

Věc: Stanovisko správce toku ke stavbě „Rekonstrukce mostu v km 47,811 na trati Strakonice - Volary“.

Lesy České republiky, s.p., Oblastní ředitelství jižní Čechy (dále jen Lesy ČR) obdržely Vaši žádost o stanovisko správce vodního toku ke stavbě „Rekonstrukce mostu v km 47,811 na trati Strakonice-Volary“. K žádosti byla připojena PD vypracovaná Ing. Petr Novák, 03/2022.

Dle předložené žádosti se jedná o: *Kompozice prostorového řešení zůstane přiměřeně zachována. Vzhledem k požadavku na převedení silnice v kategorii S 9,5 v mostním otvoru dojde ke zvětšení délky přemostění a šířky mostu. Nově navržená konstrukce je tvořena železobetonovým monolitickým rámem s příčlím s tuhou výztuží. Opěry a křídla budou obloženy žulovým obkladem z řádkového zdiva.*



V zájmovém území se nachází drobný vodní tok Arnoštský potok IDVT 10245343, který je ve správě Lesů ČR, s.p.. V zájmovém území se nenachází žádná stavba v majetku Lesů ČR, s.p.. V zájmovém území se nacházejí pozemky v majetku státu s právem hospodařit pro Lesy ČR, s.p. tyto pozemky má ve správě Lesní závod Boubín.

Lesy České republiky, s.p., Oblastní ředitelství jižní Čechy, jako správce výše uvedeného drobného vodního toku, s výše uvedeným záměrem souhlasí za splnění těchto podmínek:

- 1) Při realizaci stavebních prací nebudou stavební materiály, vzniklé odpady ani zemina z výkopů dlouhodobě ukládány na březích a budou zabezpečeny tak, aby nedocházelo k jejich splavování do koryta vodního toku při zvýšených průtocích a srážkách.
- 2) Pozemky koryta vodního toku a jeho okolí budou uvedeny do původního stavu.
- 3) Správce toku nenese žádnou odpovědnost za škody způsobené vodním tokem na majetku na výše uvedené stavební akci
- 4) Zahájení a ukončení prací požadujeme oznámit příslušnému správci toků (Petr Mikeš, tel. 725 627 902, petr.mikes@lesycr.cz)
- 5) Záměr je nutné projednat s Lesním závodem Boubín, který je správcem okolních lesních pozemků.

Toto stanovisko má platnost 2 roky

Ing.
Martin
Poláček

Digitálně
podepsal Ing.
Martin Poláček
Datum:
2022.02.14
14:49:43 +01'00'

Ing. Martin Poláček

náměstek pro vodní hospodářství a investice
Lesy České republiky, s.p., OŘ jižní Čechy

**VYJÁDŘENÍ O EXISTENCI SÍTĚ ELEKTRONICKÝCH KOMUNIKACÍ
společnosti CETIN a.s.
(„Vyjádření“)**

**A VŠEOBECNÉ PODMÍNKY OCHRANY SÍTĚ ELEKTRONICKÝCH KOMUNIKACÍ
společnosti CETIN a.s.
(„Všeobecné podmínky ochrany SEK“)**

toto Vyjádření a Všeobecné podmínky ochrany SEK je vydané dle ustanovení § 101 zákona č. 127/2005 Sb., o elektronických komunikacích a o změně některých souvisejících zákonů, v účinném znění („**Zákon o elektronických komunikacích**“), a dle ustanovení § 161 zákona č. 183/2006 Sb., o územním plánování a stavebním řádu, v účinném znění („**Stavební zákon**“), a dle příslušných ustanovení zákona č. 89/2012 Sb., občanský zákoník, v účinném znění („**Občanský zákoník**“)

Číslo jednací: 537830/22

Číslo žádosti: 0122 388 401 („Žádost“)

| | | |
|--------------------------------------------|-------------------------------------------------------------|----------------------------|
| Název akce („Stavba“) | Rekonstrukce mostu v km 47,811 na trati Strakonice - Volary | |
| Důvod vydání Vyjádření („Důvod vyjádření“) | Společné územní a stavební řízení | |
| Žadatel | DIPONT s.r.o. | |
| Stavebník | DIPONT s.r.o. | |
| Zájmové území | Okres | Prachatice |
| | Obec | Horní Vltavice, Kubova Huť |
| | Kat. území / č. parcely | Račí; Kubova Huť |
| Platnost Vyjádření | 7. 3. 2024 („Den konce platnosti Vyjádření“) | |

Žadatel Žádostí určil a vyznačil Zájmové území, jakož i určil Důvod Vyjádření.

Na základě určení a vyznačení Zájmového území Žadatelem a na základě určení Důvodu Vyjádření vydává společnost CETIN a.s. následující Vyjádření:

Dojde ke střetu se sítí elektronických komunikací (dále jen „SEK“) společnosti CETIN a.s.

- (I) Na Žadatelem určeném a vyznačeném Zájmovém území se vyskytuje SEK společnosti CETIN a.s.;
- (II) Společnost CETIN a.s. **za podmínky splnění bodu (III)** tohoto Vyjádření **souhlasí**, aby Stavebník a/nebo Žadatel, je-li Stavebníkem v Zájmovém území vyznačeném v Žádosti, provedl Stavbu a/nebo činnosti povolené příslušným správním rozhodnutím vydaným dle Stavebního zákona;
- (III) Stavebník a/nebo Žadatel, je-li Stavebníkem, je povinen
 - (i) dodržet tyto níže uvedené podmínky, které byly stanovené POS, tak jak je tento označen ve Všeobecných podmínkách ochrany SEK
 - V místě křížení s telekomunikačním vedením požadujeme stávající el vedení vytýčit a v případě, že bude stávající vedení vadit v uložení nového náběhu na mostovku zahloubit a uložit do chráničky s přesahem min 50 cm na každou stranu. Veškeré práce budou vedeny formou tzv. vynucené překládky tzn na náklady toho kdo přeložení vyvolal. ; a
 - (ii) řídit se Všeobecnými podmínkami ochrany SEK, které jsou nedílnou součástí Vyjádření;

Číslo jednací: 537830/22

Číslo žádosti: 0122 388 401

(IV) Pro případ, že bude nezbytné přeložení SEK, zajistí vždy takové přeložení SEK její vlastník, společnost CETIN a.s. Stavebník, který vyvolal překládku SEK je dle ustanovení § 104 odst. 17 Zákona o elektronických komunikacích povinen uhradit společnosti CETIN a.s. veškeré náklady na nezbytné úpravy dotčeného úseku SEK, a to na úrovni stávajícího technického řešení;

(V) Pro účely přeložení SEK dle bodu (IV) tohoto Vyjádření je Stavebník povinen uzavřít se společností CETIN a.s. Smlouvu o realizaci překládky SEK.

Vyjádření je platné pouze pro Zájmové území určené a vyznačené Žadatelem, jakož i pro Důvod Vyjádření stanovený a určený Žadatelem v Žádosti.

Vyjádření pozbývá platnosti i) v Den konce platnosti Vyjádření, ii) změnou rozsahu Zájmového území či změnou Důvodu Vyjádření uvedeného v Žádosti a/nebo iii) jakýmkoliv porušením kterékoliv povinnosti stanovené Všeobecnými podmínkami ochrany SEK, to vše v závislosti na tom, která ze skutečností rozhodná pro pozbytí platnosti Vyjádření nastane nejdříve.

Společnost CETIN a.s. vydáním tohoto Vyjádření poskytla Žadateli pro Žadatelem určené a vyznačené Zájmové území veškeré informace o SEK dostupné společnosti CETIN a.s. ke dni podání Žádosti.

Ze strany společnosti CETIN a.s. může v některých případech docházet ke zpracování Vašich osobních údajů. Ke zpracování Vašich osobních údajů dochází vždy v souladu s platnými právními předpisy. Konkrétní zásady a podmínky zpracování osobních údajů společností CETIN a.s. jsou dostupné na <https://www.cetin.cz/zasady-ochrany-osobnich-udaju>.

V případě dotazů k Vyjádření kontaktujte prosím asistenční linku 800 630 630.

Přílohami Vyjádření jsou:

- *Všeobecné podmínky ochrany SEK*
- *Informace k vytýčení SEK ve vlastnictví společnosti CETIN a.s.*
- *Situační výkres (obsahuje Zájmové území určené a vyznačené Žadatelem a výřezy účelové mapy SEK)*

Vyjádření vydala společnost **CETIN a.s.** dne: 7. 3. 2022.



CETIN a.s.
Českomoravská 2510/19, Libeň
190 00 Praha 9
DIČ: CZ04084063

102

VŠEOBECNÉ PODMÍNKY OCHRANY SÍTĚ ELEKTRONICKÝCH KOMUNIKACÍ společnosti CETIN a.s.**1. PLATNOST VŠEOBECNÝCH PODMÍNEK**

- i) Tyto Všeobecné podmínky ochrany sítě elektronických komunikací (dále jen „VPOSEK“) tvoří součást Vyjádření (jak je tento pojem definován níže v článku 2 VPOSEK).
- ii) V případě rozporu mezi Vyjádřením a těmito VPOSEK mají přednost ustanovení Vyjádření, pokud není těmito VPOSEK stanoveno jinak.

2. DEFINICE

Níže uvedené termíny, jsou-li použity v těchto VPOSEK a uvozeny velkým písmenem, mají následující význam, není-li těmito VPOSEK a/nebo Příslušnými požadavky stanoveno výslovně jinak:

„**CETIN**“ znamená CETIN a.s. se sídlem Českomoravská 2510/19, Libeň, 190 00 Praha 9, IČO: 04084063, zapsaná v obchodním rejstříku vedeném Městským soudem v Praze pod spz. B 20623;

„**Den**“ je kalendářní den;

„**Kabelovod**“ podzemní zařízení sestávající se z tělesa Kabelovodu a kabelových komor, sloužící k zatahování kabelů a ochranných trubek;

„**Občanský zákoník**“ znamená zákon č. 89/2012 Sb., občanský zákoník, v účinném znění;

„**POS**“ je zaměstnanec společnosti CETIN, pověřený ochranou sítě, Petr Brůžek, tel.: 606 735 647, e-mail: petr.bruzek@cetin.cz;

„**Pracovní den**“ znamená Den, kromě soboty, neděle, a státních svátků a ostatních svátků ve smyslu zákona č. 245/2000 Sb., o státních svátcích, o významných dnech a o dnech pracovního klidu, v účinném znění;

„**Příslušné požadavky**“ znamená jakýkoli a každý příslušný právní předpis, vč. technických norem, nebo normativní právní akt veřejné správy či samosprávy, nebo jakékoli rozhodnutí, povolení, souhlas nebo licenci, včetně podmínek, které s ním souvisí;

„**Překládka**“ je stavba spočívající ve změně trasy vedení SEK ve vlastnictví CETIN nebo přemístění zařízení SEK ve vlastnictví CETIN; Stavebník, který Překládku vyvolal, je dle ustanovení § 104 odst. 17 Zákona o elektronických komunikacích povinen uhradit společnosti CETIN veškeré náklady na nezbytné úpravy dotčeného úseku SEK, a to na úrovni stávajícího technického řešení;

„**SEK**“ je síť elektronických komunikací ve vlastnictví CETIN;

„**Stavba**“ je stavba a/nebo činnost ve vztahu, k níž bylo vydáno Vyjádření, a je prováděna Stavebníkem a/nebo Žadatelem v souladu s Příslušnými požadavky, povolená příslušným správním rozhodnutím vydaným dle Stavebního zákona;

„**Stavebník**“ je osoba takto označená ve Vyjádření;

„**Stavební zákon**“ je zákon č. 183/2006 Sb., o územním plánování a stavebním řádu;

„**Vyjádření**“ je vyjádření o existenci sítě elektronických komunikací vydané společností CETIN dne 7. 3. 2022 pod č.j. 537830/22;

„**Zájmové území**“ je území označené Žadatelem a/nebo Stavebníkem v Žádosti;

„**Situační výkres**“ je výkres, který je přílohou Vyjádření a obsahuje Zájmové území určené a vyznačené Žadatelem v Žádosti a výřezy účelové mapy SEK;

„**Zákon o elektronických komunikacích**“ je zákon č. 127/2005 Sb., o elektronických komunikacích a o změně některých souvisejících zákonů, v účinném znění;

„**Žadatel**“ je osoba takto označená ve Vyjádření.

„**Žádost**“ je žádost, kterou Žadatel a/nebo Stavebník požádal CETIN o vydání Vyjádření.

3. PLATNOST A ÚČINNOST VPOSEK

Tyto VPOSEK jsou platné a účinné dnem odeslání Vyjádření na i) adresu elektronické pošty Stavebníka a/nebo Žadatele uvedenou v Žádosti nebo ii) adresu pro doručení prostřednictvím poštovní přepravy uvedenou Stavebníkem a/nebo Žadatelem v Žádosti.

4. OBECNÁ PRÁVA A POVINNOSTI STAVEBNÍKA A/NEBO ŽADATELE

- (i) Stavebník, Žadatel je výslovně srozuměn s tím, že SEK je veřejně prospěšným zařízením, byla zřízena ve veřejném zájmu a je chráněna Příslušnými požadavky.
- (ii) SEK je chráněna ochranným pásmem, jehož rozsah je stanoven (a) ustanovením § 102 Zákona o elektronických komunikacích a/nebo (b) právními předpisy účinnými před Zákonom o elektronických komunikacích, není-li Příslušnými požadavky stanoveno jinak.
- (iii) Stavebník, Žadatel nebo jím pověřená třetí osoba, je povinen při provádění Stavby nebo jiných prací, při odstraňování havárií a projektování staveb, řídit se Příslušnými požadavky, správnou praxí v oboru stavebnictví a technologickými postupy a je povinen učinit veškerá nezbytná opatření vyžadovaná Příslušnými požadavky k ochraně SEK před poškozením. Povinnosti dle tohoto odstavce má Stavebník rovněž ve vztahu k SEK, které se nachází mimo Zájmové území.
- (iv) Při zjištění jakéhokoli rozporu mezi údaji v Situačním výkresu, který je přílohou Vyjádření a skutečným stavem, je Stavebník a/nebo Žadatel povinen bez zbytečného odkladu, nejpozději Den následující po zjištění takové skutečnosti, zjištěný rozpor oznámit POS.
- (v) Stavebník, Žadatel nebo jím pověřená třetí osoba, je povinen každé poškození či krádež SEK bezodkladně, nejpozději Den následující po zjištění takové skutečnosti, oznámit takovou skutečnost dohledovému centru společnosti CETIN na telefonní číslo +420 238 464 190.
- (vi) Bude-li Stavebník, Žadatel nebo jím pověřená třetí osoba na společnosti CETIN požadovat, aby se jako účastník správního řízení, pro jehož účely bylo toto Vyjádření vydáno, vzdala práva na odvolání proti rozhodnutí vydanému ve správním řízení, je oprávněn kontaktovat POS.

5. POVINNOSTI STAVEBNÍKA PŘI PŘÍPRAVĚ STAVBY

- (i) Při projektování Stavby je Stavebník povinen zajistit, aby projektová dokumentace Stavby (i) zohledňovala veškeré požadavky na ochranu SEK vyplývající z Příslušných požadavků, zejména ze Zákona o elektronických komunikacích a Stavebního zákona, (ii) respektovala správnou praxi v oboru stavebnictví a technologické postupy a (iii) umožňovala, aby i po provedení a umístění Stavby dle takové projektové dokumentace byla společnost CETIN, jako vlastník SEK schopna bez jakýchkoli omezení a překážek provozovat SEK, provádět údržbu a opravy SEK.
- (ii) Nebude-li možné projektovou dokumentaci zajistit některý, byť i jeden z požadavků dle předchozího odstavce (i) a/nebo umístění Stavby by mohlo způsobit, že nebude naplněn některý, byť i jeden z požadavků dle předchozího odstavce (i), vyvolá Stavebník Překládku.
- (iii) Při projektování Stavby, která se nachází nebo je u ní zamýšleno, že se bude nacházet v ochranném pásmu radiových tras společnosti CETIN a překračuje výšku 15 m nad zemským povrchem, a to včetně dočasných objektů zařízení staveníště (jeřáby, konstrukce, atd.) je Stavebník povinen písemně kontaktovat POS za účelem získání konkrétního stanoviska a podmínek k ochraně radiových tras společnosti CETIN a pro určení, zda Stavba vyvolá Překládku. Ochranné pásmo radiových tras v šíři 50m je zakresleno do situačního výkresu, který je součástí tohoto Vyjádření.

VŠEOBECNÉ PODMÍNKY OCHRANY SÍTĚ ELEKTRONICKÝCH KOMUNIKACÍ společnosti CETIN a.s.

Číslo jednací: 537830/22

Číslo žádosti: 0122 388 401

- (iv) Pokud se v Zájmovém území nachází podzemní silové vedení (NN) ve vlastnictví společnosti CETIN, je Stavebník povinen ve vztahu k projektové dokumentaci zajistit totéž, co je uvedeno pod písm (i) tohoto článku 5, přičemž platí, že Stavebník vyvolá Překládku v případech uvedených pod písm (ii) tohoto článku 5.
- (v) Stavebník je povinen při projektování Stavby, která je stavbou (a) zařízení silových elektrických sítí (VN, VVN a ZVVN) a/nebo (b) trakčních vedení, provést výpočet či posouzení rušivých vlivů na SEK, zpracovat ochranná opatření, to vše dle a v souladu s Příslušnými požadavky. Stavebník je povinen nejpozději třicet (30) Dnů před podáním žádosti o vydání příslušného správního rozhodnutí k umístění Stavby dle Stavebního zákona předat POS výpočet či posouzení rušivých vlivů na SEK a zpracovaná ochranná opatření.
- (vi) Je-li Stavba v souběhu s Kabelovodem, nebo Kabelovod kříží, je Stavebník povinen nejpozději ke Dni, ke kterému započne se zpracováním projektové dokumentace ke Stavbě, oznámit POS a zpracovat POS (a) veškeré případy, kdy trajektorie podvrtní a protlaků budou vedeny ve vzdálenosti menší, než je 1,5 m od Kabelovodu a (b) jakékoliv výkopové práce, které budou nebo by mohly být vedeny v úrovni či pod úrovní Kabelovodu nebo kabelové komory.
- (vii) Je-li Stavba umístěna nebo má být umístěna v blízkosti Kabelovodu, ve vzdálenosti menší, než jsou 2 m nebo kříží-li Stavba Kabelovod ve vzdálenosti menší, než je 0,5 m nad nebo kdekoliv pod Kabelovodem, je Stavebník povinen předložit POS k posouzení zakreslení Stavby v příčných řezech, přičemž do příčného řezu je Stavebník rovněž povinen zakreslit profil kabelové komory.

6. POVINNOSTI STAVEBNÍKA PŘI PROVÁDĚNÍ STAVBY

- (i) Stavebník je před započítím jakýchkoliv zemních prací ve vztahu ke Stavbě povinen vytýčit trasu SEK na terénu dle Příslušných požadavků a dle Stavebního zákona. S vytýčenou trasou SEK je Stavebník povinen seznámit všechny osoby, které budou anebo by mohly zemní práce ve vztahu ke Stavbě provádět. V případě porušení této povinnosti bude Stavebník odpovědný společnosti CETIN za náklady a škody, které porušením této povinnosti společnosti CETIN vzniknou a je povinen je společnosti CETIN uhradit.
- (ii) Pět (5) Pracovních dní před započítím jakýchkoliv prací ve vztahu ke Stavbě je Stavebník povinen oznámit společnosti CETIN, že zahájí práce či činnosti ve vztahu ke Stavbě. Písemné oznámení dle předchozí věty zašle Stavebník na adresu elektronické pošty POS a bude obsahovat minimálně číslo jednací Vyjádření a kontaktní údaje Stavebníka.
- (iii) Stavebník je povinen zabezpečit a zajistit SEK proti mechanickému poškození, a to zpravidla dočasným umístěním silničních betonových panelů nad kabelovou trasou SEK. Do doby, než je zajištěna a zabezpečena ochrana SEK proti mechanickému poškození, není Stavebník oprávněn přejíždět vozidly nebo stavební mechanizací kabelovou trasu SEK. Při přepravě vysokých nákladů nebo při projíždění stroji, vozidly či mechanizací pod nadzemním vedením SEK je Stavebník povinen prověřit, zda výška nadzemního vedení SEK je dostatečná a umožňuje spolehlivý a bezpečný způsob přepravy nákladu či průjezdu strojů, vozidel či mechanizace.
- (iv) Při provádění zemních prací v blízkosti SEK je Stavebník povinen postupovat tak, aby nedošlo ke změně hloubky uložení nebo prostorového uspořádání SEK. V místech, kde SEK vystupuje ze země do budovy, rozváděče, na sloup apod. je Stavebník povinen vykonávat zemní práce se zvýšenou mírou opatrnosti, výkopové práce v blízkosti sloupů nadzemního vedení SEK je Stavebník povinen provádět v takové vzdálenosti od sloupu nadzemního vedení SEK,

kteřá je dostatečná k tomu, aby nedošlo nebo nemohlo dojít k narušení stability sloupu nadzemního vedení SEK. Stavebník je povinen zajistit, aby jakoukoliv jeho činností nedošlo bez souhlasu a vědomí společnosti CETIN (a) ke změně nivelety terénu, a/nebo (b) k výsadbě trvalých porostů, a/nebo (c) ke změně rozsahu a změně konstrukce zpevněných ploch. Pokud došlo k odkrytí SEK, je Stavebník povinen SEK po celou dobu odkrytí náležitě zabezpečit proti prověšení, poškození a odcizení.

- (v) Zjistí-li Stavebník kdykoliv během provádění prací ve vztahu ke Stavbě jakýkoliv rozpor mezi údaji v projektové dokumentaci a skutečností, je povinen bezodkladně přerušit práce a oznámit zjištěný rozpor na adresu elektronické pošty POS. Stavebník není oprávněn pokračovat v pracích ve vztahu ke Stavbě do doby, než získá písemný souhlas POS s pokračováním prací.
- (vi) Stavebník není bez předchozího písemného souhlasu společnosti CETIN oprávněn manipulovat s kryty kabelových komor, jakkoliv zakrývat vstupy do kabelových komor, a to ani dočasně, vstupovat do kabelových komor, jakkoliv manipulovat s případně odkrytými prvky SEK či s jakýmkoliv jiným zařízením se SEK souvisejícím. Rovněž bez předchozího písemného souhlasu společnosti CETIN není Stavebník oprávněn umístit nad trasou Kabelovodu jakoukoliv jinou síť technické infrastruktury v podélném směru.
- (vii) Byla-li v souladu s Vyjádřením a těmito VPOSEK odkryta SEK je Stavebník povinen tři (3) Pracovní dny před zakrytím SEK písemně oznámit POS zakrytí SEK a vyzvat ho ke kontrole před zakrytím. Oznámení Stavebníka dle předchozí věty musí obsahovat minimálně předpokládaný Den zakrytí, číslo jednací Vyjádření a kontaktní údaje Stavebníka. Stavebník není oprávněn provést zakrytí do doby, než získá písemný souhlas POS se zakrytím.

7. ROZHODNÉ PRÁVO

Vyjádření a VPOSEK se řídí českým právem, zejména Občanským zákoníkem, Zákonem o elektronických komunikacích a Stavebním zákonem. Veškeré spory z Vyjádření či VPOSEK vyplývající budou s konečnou platností řešeny u příslušného soudu České republiky.

8. PÍSEMNÝ STYK

Písemným stykem či pojmem „písemně“ se pro účely Vyjádření a VPOSEK rozumí předání zpráv jedním z těchto způsobů:

- v listinné podobě;
- e-mailovou zprávou s uznávaným elektronickým podpisem dle zák. č. 297/2016 Sb., o službách vytvářejících důvěru pro elektronické transakce, v účinném znění; a/nebo e-mailovou zprávou zaslou na adresu POS;

9. ZÁVĚREČNÁ USTANOVENÍ

- (i) Stavebník, Žadatel nebo jím pověřená třetí osoba je počínaje Dnem převzetí Vyjádření povinen užít informace a data uvedená ve Vyjádření pouze a výhradně k účelu, pro který mu byla tato poskytnuta. Stavebník, Žadatel nebo jím pověřená třetí osoba není oprávněn informace a data rozmnožovat, rozšiřovat, pronajímat, půjčovat či jinak umožnit jejich užívání třetí osobou bez předchozího písemného souhlasu společnosti CETIN.
- (ii) Pro případ porušení kterékoliv z povinností Stavebníka, Žadatele nebo jím pověřené třetí osoby, založené Vyjádřením /nebo těmito VPOSEK je Stavebník, Žadatel či jím pověřená třetí osoba odpovědný za veškeré náklady a škody, které společnosti CETIN vzniknou porušením povinností Stavebníka, Žadatele nebo jím pověřené třetí osoby.

Číslo jednací: 537830/22

Číslo žádosti: 0122 388 401

Informace k vytyčení *SEK*

V případě požadavku na vytyčení *SEK* společnosti *CETIN* se, prosím, obraťte na společnosti uvedené níže:

CETIN a.s. - středisko Čechy jih

se sídlem: Českomoravská 2510/19, Libeň, 190 00 Praha 9

IČ: 04084063 DIČ: CZ04084063

kontakt: tel: 238461858, obslužná doba 8 - 14 hod, Ing. Vok Zdrahal, mobil: 776264550, 607056278; e-mail: vok.zdrahal@cetin.cz

Jan Koc

se sídlem: Protivín, Maletice 37, PSČ 39811

IČ: 76621278 DIČ: CZ500912233

kontakt: Jan Koc, mobil: 602 574 682, e-mail: jan.koc@iol.cz

Montela s.r.o.

se sídlem: Kněžskodvorská 535/25 , 370 04 České Budějovice

IČ: 14503026 DIČ: CZ 14503026

kontakt: Jana Krásná, tel.: 387020611, mobil: 602167642, e-mail: vytyceni@montela.cz

TAPAS spol. s r.o.

se sídlem: Katovická 175, 386 01 Strakonice

IČ: 63887347 DIČ: CZ63887347

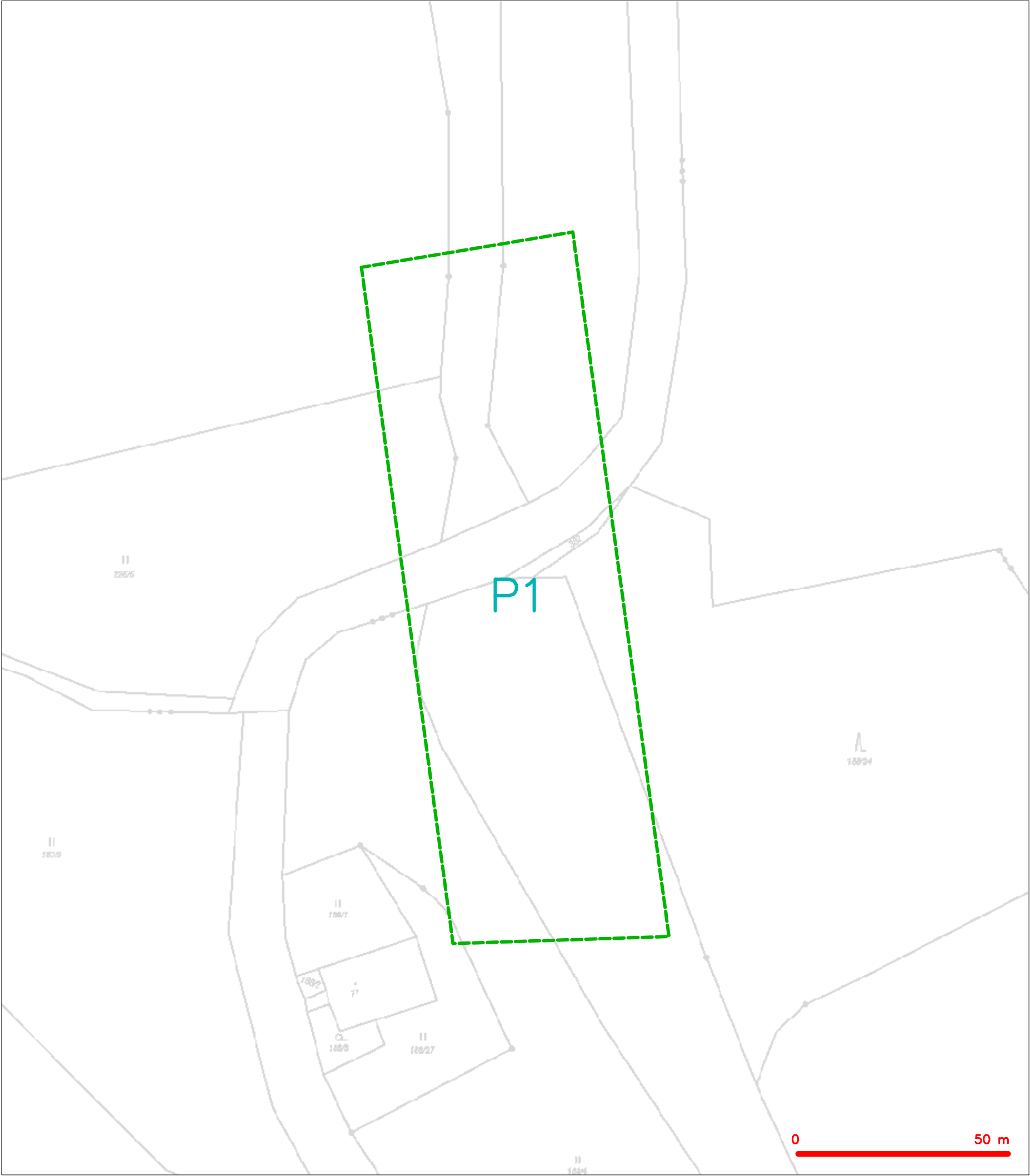
kontakt: Oldřich Franta, mobil: 602 109 688, e-mail: info@tapasstrakonice.cz
Dušan Kubeš, mobil: 602 601 240, e-mail: info@tapasstrakonice.cz

Zakom s.r.o.

se sídlem: Roháčova 2285 397 01 Písek

IČ: 25171747 DIČ: CZ25171747

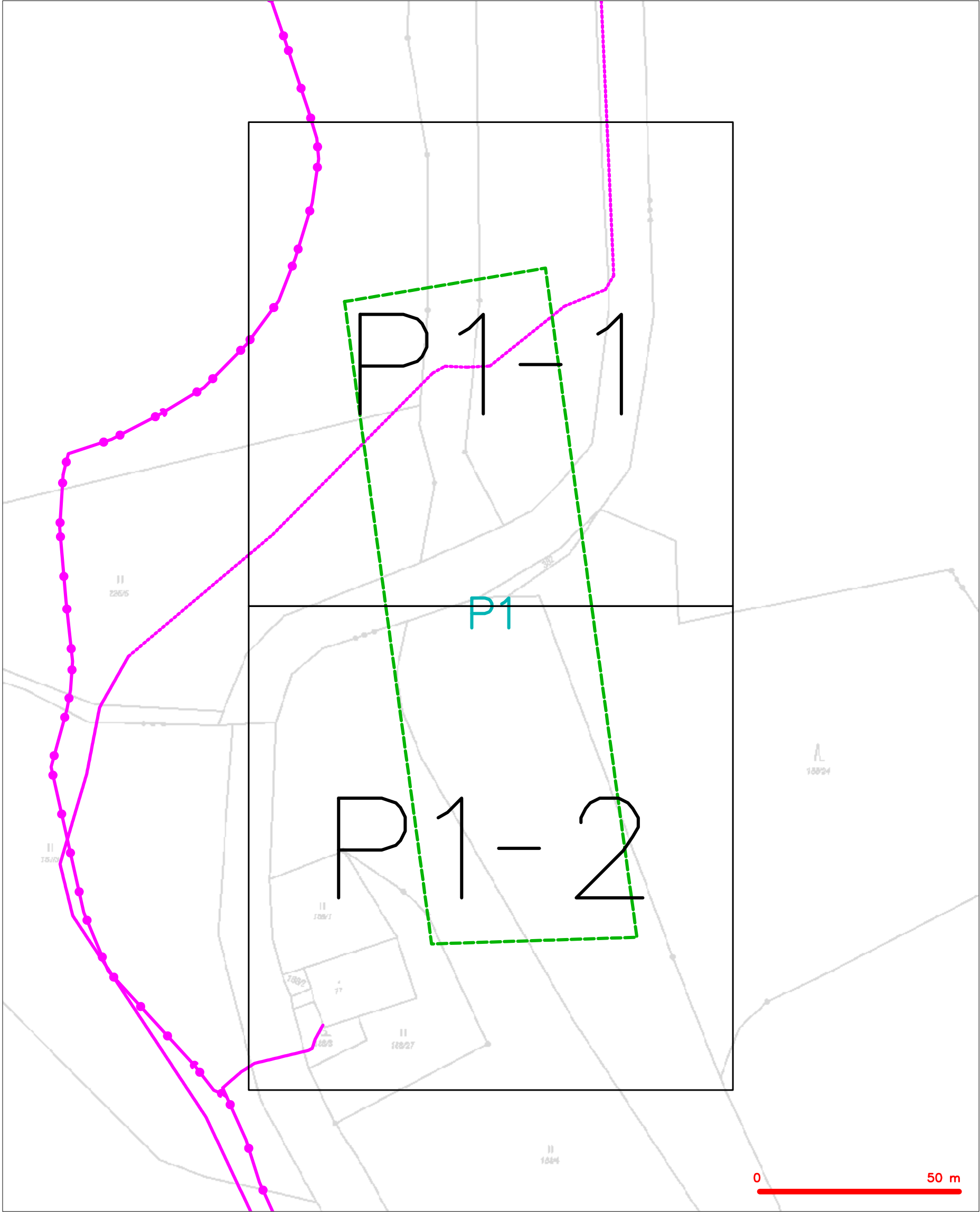
kontakt: Jaroslav Zach, mobil: 602465216, e-mail: zakom@seznam.cz
Antonín Talafofus, mobil: 721871644, e-mail: telekomunikace@zakompisek.cz



LEGENDA
----- hranice zájmového území k vyjádření

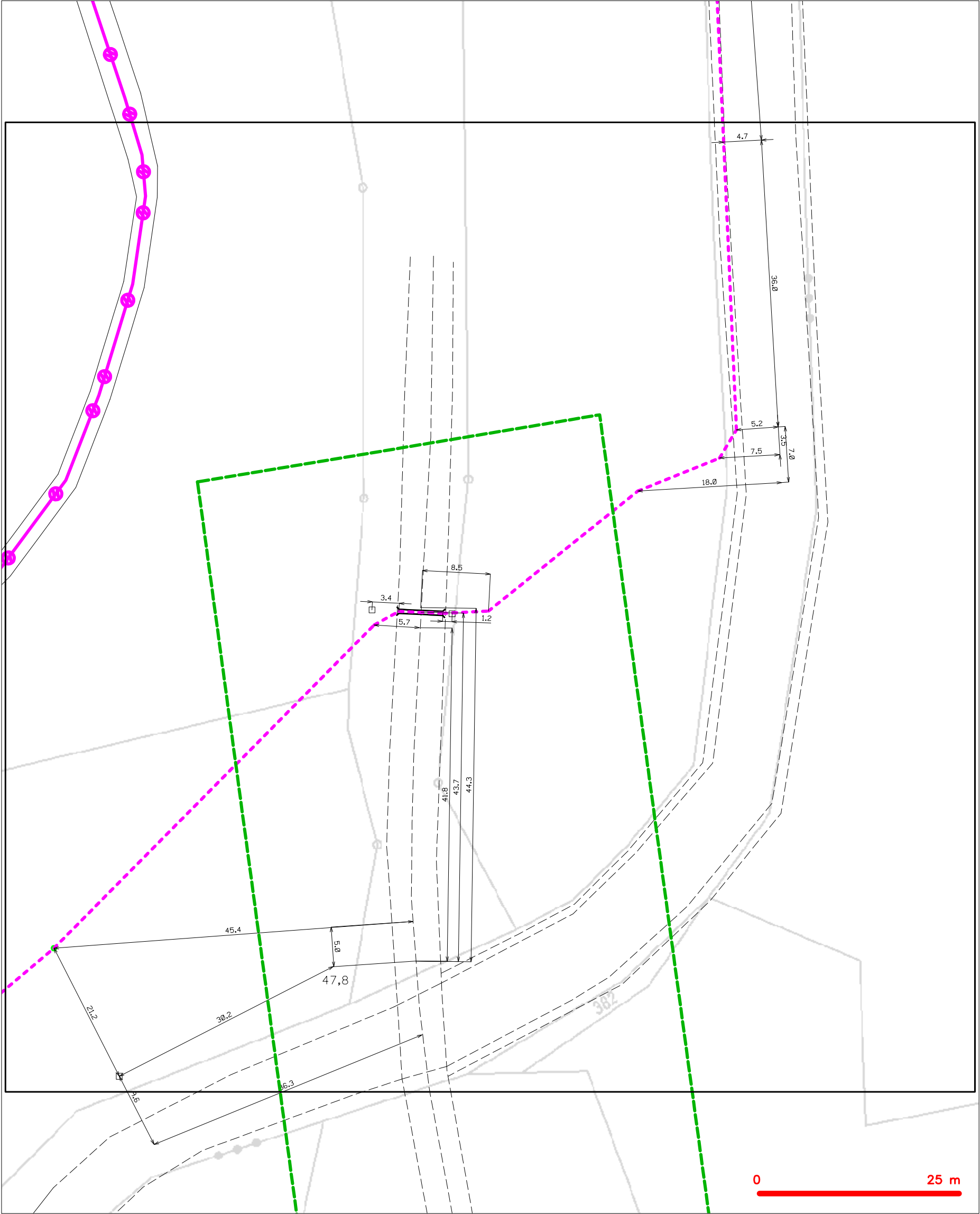

CETIN a.s.
Českomoravská 2510/19, Libeň
190 00 Praha 9
DIČ: CZ04084063
102

SITUAČNÍ VÝKRES - POLYGON 1



| | |
|---------------------------------------------------------------------------------------|-----------------------------------------------------------------------------------------------|
| LEGENDA | |
|  | hranice zájmového území k vyjádření |
|  | NV přípojka, území s NV přípojkou CETIN |
|  | zaměřený průběh metalického kabelu |
|  | zaměřený průběh optického kabelu, HDPE trubky nebo souběh optického a metalického kabelu |
|  | nezaměřený průběh metalického kabelu |
|  | nadzemní síť cizí |
|  | nezaměřený průběh optického kabelu, HDPE trubky nebo souběh optického a metalického kabelu |
|  | radiové síť, ochranné pásmo radiové sítě |
|  | nadzemní síť |
|  | neprovazované síť |
|  | podzemní síť cizí |
|  | síť s NV |
|  | kollektor, kabelovod |

SITUAČNÍ VÝKRES - POLYGON 1, list kladu P1-1



| | |
|---------|-----------------------------------------------------------------------------------------------|
| LEGENDA | |
| | hranice zájmového území k vyjádření |
| | NV přípojka, území s NV přípojkou CETIN |
| | zaměřený průběh metalického kabelu |
| | zaměřený průběh optického kabelu, HDPE trubky nebo souběh optického a metalického kabelu |
| | nezaměřený průběh metalického kabelu |
| | nadzemní síť cizí |
| | nezaměřený průběh optického kabelu, HDPE trubky nebo souběh optického a metalického kabelu |
| | radiové síť, ochranné pásmo radiové sítě |
| | nadzemní síť |
| | neprovazované síť |
| | podzemní síť cizí |
| | síť s NV |
| | kolektor, kabelovod |

SITUAČNÍ VÝKRES - POLYGON 1, list kladu P1-2



| | | | |
|-----------|------------------------------------------------------------------------------------------|-----------|--------------------------------------------------------------------------------------------|
| — — — — — | hranice zájmového území k vyjádření | — — — — — | nezaměřený průběh optického kabelu, HDPE trubky nebo souběh optického a metalického kabelu |
| — — — — — | NV přípojka, území s NV přípojkou CETIN | — — — — — | radiové sítě, ochranné pásmo radiové sítě |
| — — — — — | zaměřený průběh metalického kabelu | — — — — — | nadzemní sítě |
| — — — — — | zaměřený průběh optického kabelu, HDPE trubky nebo souběh optického a metalického kabelu | — — — — — | neprovazované sítě |
| — — — — — | nezaměřený průběh metalického kabelu | — — — — — | podzemní sítě cizí |
| — — — — — | nadzemní sítě cizí | — — — — — | sítě s NV |
| | | — — — — — | kojektor, kabelovod |

DIPONT s.r.o.
Bc. Kateřina Brabcová
Klíšská 1432/18
400 01 Ústí nad Labem

Váš dopis zn.

ze dne

Číslo jednací 1202202551

Datum 8.2.2022

Vyřizuje Jiří Cipín

telefon +420 972 544 417

e-mail Jiri.Cipin@cdt.cz

Věc: **Vyjádření k existenci sítí elektronických komunikací v majetku a/nebo správě ČD - Telematika a.s. ke sloučenému územnímu a stavebnímu řízení.**

Název stavby: **Rekonstrukce mostu v km 47,811 na trati Strakonice - Volary**

V zájmovém území určeném a vyznačeném žadatelem:

- **se nachází** prostředky sítí elektronických komunikací v majetku Správy železnic, státní organizace (ve správě CTD) nebo do něj zasahuje ochranné pásmo těchto sítí

Ochranné pásmo sítí elektronických komunikací určuje §102 zák. č. 127/2005 Sb., o elektronických komunikacích.

Vzhledem ke vzájemné poloze průběhu sítí elektronických komunikací v majetku a/nebo správě ČD - Telematika a.s. (dále jen „ČD-T“) a území přímo ovlivněného stavebními pracemi udělujeme **SOUHLAS** s provedením prací v blízkosti prostředků sítí elektronických komunikací ve správě nebo majetku ČD-T.

Vyjádření pozbývá platnosti dne 8.2.2024

Všeobecné podmínky ochrany:

Žadatel je povinen:

- Před zahájením prací nechat u ČD-T dotčené sítě elektronických komunikací vytyčit:
 - Vytyčení SEK bude provedeno na základě písemné objednávky zaslané nejméně 14 dnů před požadovaným termínem vytyčení. Na objednávce ve dvojím vyhotovení musí být uvedeno jednací číslo vyjádření a datum vydání vyjádření. V případě, že žadatelem je právnická osoba, musí být na objednávce uvedeno navíc IČO, DIČ a bankovní spojení objednatele.
 - Termín, způsob a formu vytyčení je nutné řešit individuálně s kontaktní osobou (kontakty na adrese www.cdt.cz/cs/o-nas/informace-pro-stavebniky) po telefonické dohodě, a to nejlépe 7 dnů před požadovaným termínem vytyčení. Je-li vytyčení požadováno do tří dnů od data vaší žádosti na vytyčení, bude do celkové částky za vytyčení připočten expresní příplatek ve výši 30% z celkové částky.
 - Žadatel nese veškeré náklady na provedení vytyčení, a to včetně případných prací geodetické kanceláře,

www.cdt.cz

pokud to situace vyžaduje.

- Zajistit prokazatelné seznámení pracovníků, kteří budou provádět práce, s polohou vedení (zařízení).
- Upozornit organizaci provádějící zemní práce na možnou odchylku uloženého vedení (zařízení) od polohy vyznačené ve výkresové dokumentaci.
- Upozornit pracovníky, aby dbali při pracích v těchto místech největší opatrnosti a nepoužívali zde nevhodné nářadí, a také ve vzdálenosti nejméně 1,5 m po každé straně vyznačené trasy vedení (zařízení) používali pouze ruční kopání.
- Zajistit odpovídající ochranu kabelů a ochranu kabelové trasy dle platných norem, pokud bude trasa kabelů pojižděna vozidly nebo stavební mechanizací.
- Zajistit ochranu kabelů v místech, kde kabel vystupuje ze země (vstupy do budov, rozvaděčů, na sloupy, trasy kabelu na mostech a propustech, apod.) a také kabelových vedení a závěrů v objektech.
- Nedovolit, aby nad kabelovou trasou a v jejím ochranném pásmu byly zřizovány skládky, deponie materiálu, aby byla budována zařízení, která by znemožnila přístup ke kabelům. Bez souhlasu správce nesnižovat ani nezvyšovat vrstvu zeminy nad kabelovou trasou.

V případě, že při zemních pracích dojde k odkrytí podzemního telekomunikačního vedení (zařízení), je Žadatel dále povinen:

- Neprodleně informovat kontaktního pracovníka ČD-T (kontakty na adrese www.cdt.cz/cs/o-nas/informace-pro-stavebniky), zabezpečit vedení (zařízení) proti poškození nebo zcizení.

Žadatel je povinen neprodleně ohlásit ČD-T (telefonicky +420 972 110 000) každé poškození podzemního telekomunikačního vedení a zařízení.

Nedodržení těchto podmínek je hrubým porušením právní povinnosti podle zákona 183/2006 Stavební zákon, zákona 127/2005 Sb., o elektronických komunikacích a zák. č. 266/1994 Sb., o drahách.

Další upřesňující podmínky:

Dotčené území : k.ú. Rači a Kubova Huť viz sit. výkres 1202202551, v OPD na trati Strakonice - Volary, žkm cca 47,740 - 47,860 oboustranně.

K ochraně vedení Správy železnic během stavby je nutné si vyžádat písemné stanovisko od správce vedení Správy železnic -CTD, Ing. Cinádr, tel. 972 544 621, 602 551 856. Bez tohoto stanoviska je nepřipustná jakákoliv manipulace s vedením.

Před započítím prací min.15 dní předem je nutné vyzvat ČD-T, a.s., VS, p. Janda Roman tel. 972 544 481, 724 110 515 k technicko-technologickému řešení odstranění nadzemního komunikačního vedení (TK u paty koleje) ze zájmového území dotčeného stavebními pracemi včetně dozoru.

Počet příloh: 2

ČD - Telematika a.s.
Pernerova 2819/2a
130 00 Praha 3

Žádost o vyjádření k existenci SEK je možné podávat elektronicky na vyjadreni.cdt.cz.

www.cdt.cz

